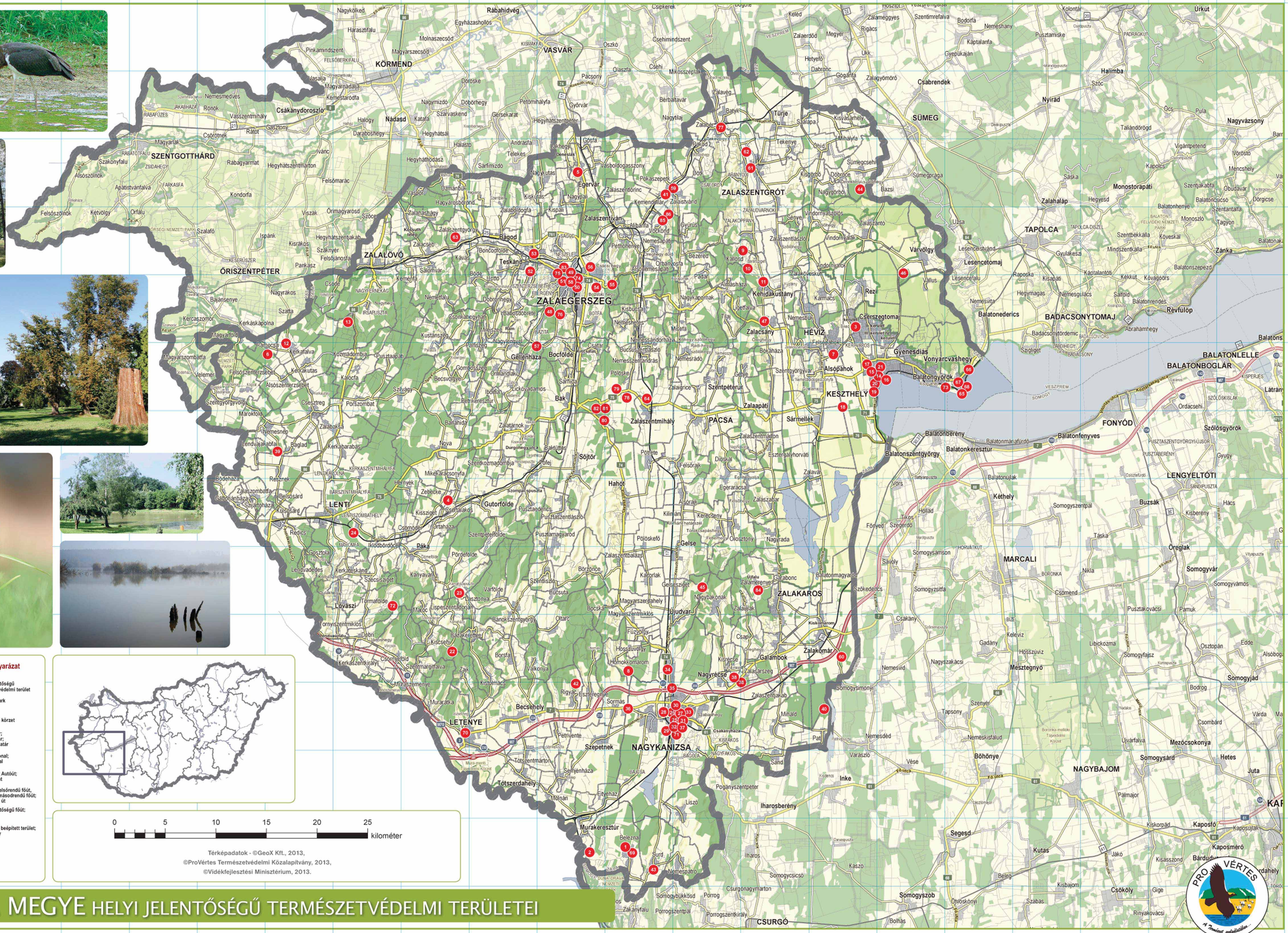
KÖRMEND
VASVÁR
SZENTGOTTHÁRD
ZALALÖVŐ
ÓRISZENTPÉTER
ZALAEGERSZEG
ZALASZENTGRÓT
TAPOLCA
SÜMEG
KESZTHELY
HÉVÍZ
PACSA
LENTI
LETENYE
NAGYKANIZSA
ZALAKAROS
MARCALI
NAGYBAJOM
FONYÓD
BADACSONYTOMAJ
BALATONLELLE
BALATONBOGLÁR
LENGYELTÓTI
CSURGÓ
Egervár
Bagod
Teskánd
Gellénháza
Bocfölde
Zalaszentmihály
Söjtör
Gutorfölde
Páka
Lovászi
Becsehely
Murakeresztúr
Zalaszentiván
Zalaszentlászló
Kehidakustány
Zalacsány
Alsópáhok
Vonyarcvashegy
Balatongyörök
Balatonszentgyörgy
Balatonkeresztúr
Balatonberény
Balatonfenyves
Balatonederics
Balatonmáriafürdő
Balatonújlak
Kéthely
Buzsák
Balatonszemes
Balatonmagyaród
Csákány
Somogyszob
Segesd
Kutas
Csökölyi
Somogyvár
Somogyvámos
Somogyjád
Somogyegerszeg
Somogyszentpál
Somogyszil
Somogyfajsz
Somogyvámos
Somogyvár
Somogyszil
Somogyszentpál
Somogyszil

1. Belezna, Báránkó tóka és környezete | K13
Belezna | 1999 óta védett | 2,1 hektár
Az egykori kenderázható tó mára feltöltődött, de a területen álló égerek még őrzik a korábbi vizes élőhely emlékét. A füves részek a rendszeres kaszálás hatására kultúrgyeppé alakultak át.
A terület a József Attila utca északi végén található, az utca és a focipálya között.

2. Belezna, Zrínyi-forrás környezete | J13
Belezna | 1999 óta védett | 66 hektár
A területet az egykori árteren fennmaradt égeresek, keményfa-ligeterdők, magassásosok, mocsarak, fűzlápok mozaikja alkotja. Kiemelkedő értékei a nyári tőzike, az osztrák zergevirág, a mocsári kutyatej és a mérges sás.
A Dózsa utcán nyugati irányba haladva egy mellékúton érünk a Mura-völgybe, ahol a Prinicpális-csatorna és a meredeken lejtő oldalak között található a védett terület.

3. Egzótakert | N5
Cserszegtomaj | 1981 óta védett | 2,2318 hektár
Az arborétum tematikusan telepített, fejlesztett, egzotikus növényekben gazdag fásszárú növények gyűjteménye és faiskola. Kizárólag fenyőfélékből áll, olyan ritka fajokkal, mint a himalájai, az atlasz- és a libanoni cédrus, a mamutfenyő, illetve különböző tiszafák, borókák és hamisciprusok.
A terület Keszthely-Kertváros északra elhagyva a Sümegi útról leágazó Arborétum utcán át érhető el.

4. Csertalakosi Cserta-patak, Berek-patak és környéke | H8
Csertalakos | 2007 óta védett | 74,5925 hektár
A patakba kissé délebbre torkollik a Berek-patak. A két vízfolyás összekapcsolódásánál kisebb medencét találunk többféle nedves foltokkal, sásos, helyenként nádas élőhelyekkel, puhafákkal tarkítva.
Gutorfölde településtől délre elhagyva érünk fel a csertalakosi dombhátra, ahonnan nyugatra tekintve már jól látszik a Cserta völgye.

5. Pince-domb | J3
Egervár | 1992 óta védett | 6 hektár
A terület egy homokdomb, melyen nagyobbrészt ültetvényművészet található. A domb oldalain helyenként kisebb foltokban erdők vannak, melyekben az őshonos fafajok mellett invazív fajok is megjelentek. Találhatunk itt szártalan kankalint, csiglagöszirózsát, agár- és tarkakosbort, valamint gyurgyalagot, sárgarigót, csilpcsalp füzikét és citromsármányt.
A terület faluban a főútról nyugatra, Lakhegy irányába haladva a temető után balra kanyarodva érjük el.

6. Fekete gólya fészkelőhelye | F6
Felsőszenterzsébet | 1976 óta védett | 5 hektár
A Kerka folyó partján ártéri erdők találhatók (keményfás ligeterdő, égerliget, gyertyános tölgyes). A nagyjából egykorú, homogén erdőben néhány nagyobb faegyedet is fellelhetünk.
A vedett növények közül nyílik itt a kockás kotuliliom.
Felsőszenterzsébet északi végén, az utcára merőlegesen, keleti irányba vezet egy földút Kerkafalvára. Közvetlenül a Kerka folyó előtt az erdőben egy másik, a folyó mentén északi irányba haladó földúton keresztül közelíthető meg a terület. Elérhető Ramocsa felől is, a település déli végén a Kerka folyó felé vezető földúton.

7. Hotel Helios park (korábban: SZOT Szanatórium park) | N6
Hévíz | 1977 óta védett | 3,0449 hektár
A park fásszárú növényekből álló gyűjteményében 15 fenyőfele, 34 lombos fafaj és több tucat cserje található. Mások mellett ezüst luc, sima-, fekete- és erdeifenyő, a kaukázusi és kolorádói jegenyefenyő, oregon hamisciprus, tiszafa és különböző tuják jellemzik a területet. A lombos fák közül láthatjuk itt a bükk szomorú és piros levelű változatát, a szivarfát, a császárfát, a komlógyertyánt és a fekete diót. Érdemes megemlíteni még a kertet szegélyező vadgesztenyesort is.
A park a Vörösmarty és az Ady utca sarkán található.

8. Füzvölgyi garmadabucák | K10
Homokkomárom | 1987 óta védett | 1,125 hektár
A terület a Zalában igen ritka homoki élőhelyek és pusztagyepek egyike. Homokbucákból áll, amelyeket a szél épített. Számos olyan faj él itt, amely a Nyugat-Dunántúlon csak szórványosan fordul elő, például a homoki pimpó. Kiemelkedő a sisakos sáska jelenléte, valamint sok, a nyílt területekre jellemző madárfaj is fészkel itt: például a mezei pacsirta, a tövisszúró gébics, a mezei-, illetve a karvalyposzáta.
A terület Homokkomárom délkeleti részéről a temetőtől a Homoki-patak mentén gyalog vagy járművel, a hosszúságú Kossuth utcától délre induló földúton közelíthető meg.

9. Kerektemplom és környezete | M4
Kallósd | 1981 óta védett | 10,3576 hektár
A középkori műemlék kerektemplom a falu temetőjében áll, gyepterület és erdő határolja. Láthatunk itt nappali pávaszemet, Atalanta-lepkét, citromsármányt, megvagyógót, zöldikét és csilcsalp füzikét.
A község belterületén, a Kossuth utcából délre nyíló mellékúton közelíthető meg.

10. Deák-kút és környezete | M4
Kehidakustány | 1981 óta védett | 4,2862 hektár
Az időskacsás kút a szőlőhegy és szántók között fennmaradt löszvölgyben található. A környezetében lévő megmaradt erdősávot kocsánytalan tölgy, gyertyán és bükk alkotja, amelyek életterét a környező intenzív szántók és a szőlőhegy felhagyott parcellái felől terjedő tájidegen fajok (akác, parlagfű, japánkeserűfű) nagymértékben veszélyeztetik.
A területen szártalan kankalin nyílik.

11. Iskolapark | M5
Kehidakustány | 1974 óta védett | 1,8221 hektár
Deák Ferenc egykori kúriájának kertjében idős faegyedek mellett Zala György Deák-szobra is helyet kapott. Korábban állt itt egy 2,25 m törzsátmérőjű korai juhar is, de már kiszáradt, ezért kivágták. A kertben láthatunk fekete rigót, barátposzátát, szürke légykapót és zöldikét.
A park a község központjában, a Dózsa utcában található.

12. Fás legelő | F5–6
Kerkafalva | 1976 óta védett | 16,36 hektár
Az egykori fás legelőn több tucat hatalmas, kb. 200 éves kocsányos tölgy áll. A legeltetés hiánya miatt a területet mára beerdősült nyírrel, erdei fenyővel, gyertyánnal és égerrel.
A legelő Kerkafalvától északra, a Szatta irányába haladó közúton, a temetőtől északra, az út nyugati oldalán, a Czupi-patak két oldalán fekszik.

13. Fenyves | G5
Kerkakutas | 1981 óta védett | 11,3 hektár
A fenyőfák 148 évesek, de az erdőben lombhullató fafajok (gyertyán, bükk és cser) is találhatók. A fenyők valószínűleg Zala megye legidősebb és legnagyobb erdeifenyő egyedei, 20-25 m-ig ágtisztán, 40-50 cm átmérőjű törzsük van.
A területen megfigyelhetünk nagy tarkaharkályt, macskabagolyt, sárgafejű királykát és rövidkarmú fakuszt is.
A 86-os út Kálócfa és Zalalövő közötti szakaszán a 25-ös és 26-os km szelvény között nyugati irányba érdeszeti feltárót található (a bejárattnál sorompó van), ezen 1,2 km-t haladva az út déli felén (bal oldalon) található a fenyves.

14. Balaton múzeum kertje | O6
Keszthely | 1999 óta védett | 0,4909 hektár
A múzeum kertjében nyírfákat, lucfenyőket, feketefenyőket, oszlopos tujákat találunk. A cserjék közül a sövényként meghagyott fagyal, illetve a Keszthelyhegységben is gyakori ostorménbangita emlitendő.
A múzeum a város központi részen, a Múzeum u. 2. sz. alatt található.

15. Deák 16., 57. PATE udvar | N6
Keszthely | 1999 óta védett | 2 hektár
Az udvarban bemutatókertet találunk, fákkal. Közülük említésre méltó a piros virágú vadgesztenye, a tiszafa, a japánakác, a magyar kőris, a kocsánytalan tölgy, a kaukázusi szárnyasdió és a kislevelű hárs.
A területen láthatunk nagy fakopáncsot, házi rozsdafarkút, feketerigót, énekes rigót, barátposzátát, erdei pintyet és zöldikét.

16. Helikon park | O6
Keszthely | 1960 óta védett | 17,1088 hektár
A város impozáns, nagy múltú parkja, melynek a számtalan fa erdő jellegű kölcsönöz. A jellemző fák: vadgesztenye, magaskőris, hárs, ezüstjuhar, korai juhar, tölgyek, szomorúfűz, bükk, dió, keleti tuja, feketefenyő, erdeifenyő, mocsárcipus, tiszafa. Jellemző cserje például a lonc, a fagyal, a bangita és a magyal.
A parkot a vasútállomás szomszédságában a Kazinczy utca és a Fő tértől induló Erzsébet királyné útja által közrefogva találjuk.

17. Keszthely, Történelmi Kastélypark | N6
Keszthely | 2011 óta védett | 24,9726 hektár
A híres Festetics-kastély 8 hektárnyi területén pompás kertet találunk, amely emeli a kastély szépségét.
Fái közül különösen értékesek a száz éves kocsányos tölgyek, a kínai pálmafenyő, a több hársfajból álló gyűjtemény, illetve a majd félévezredes mocsári tölgy. A legidősebb fa egy 400 éves mocsári tölgy.
A park a Fő tértől északi irányba haladva, az északi városrészből pedig a Sopron utcán át érhető el.



18. Keszthelyi-láp | N6
Keszthely | 1999 óta védett | 1329 hektár
A kiterjedt egykori láp és tőzegmező részben kotusodott, gyomos, vízelvezető árkokkal felszabdalt, szabályozott visszaintő. Jellemző növényei és társulásai: az éger, a puhafaligetek (fehér- és törékeny fűz), a nemesnyaras erdőtelepítések, a magassásos, a bokorfüzes, a mocsárréte és a nádasok. A jó termőrezsegű foltokban télisás, lápi csalán, mocsárpárány és orchideák találhatók.
A hévízi Dobogó-majortól délre a Sármellékről Balatonszentgyörgyig, a 76-os főútig tartó egybefüggő terület, közel 9,5 km hosszú, szélessége néhol eléri a 2 km-t.

19. Pethe F. Kollégium Jubileumi park, botanikus kert | N6
Keszthely | 1999 óta védett | 13,2723 hektár
Az agrobotanikus kertet 1967-ben alakították ki. A rendszertani gyűjtemény a központi mendence körül elhelyezkedő utak mentén található.
A kert a városba délről érkezve a Festetics utcáról nyílóSzendrey telepről közelíthető meg, és a kollégium mögött található.

20. Szent Miklós temető | N6
Keszthely | 1999 óta védett | 6,2776 hektár
A város régi köztemetőjében öreg fákat találunk, sirfi lucfenyőt telente pár tucat erdei fülesbagoly használja nappalozásra.
A temetőt a városba délről érkezve a Festetics utca nyugati oldalán találjuk.

21. Várkert | O6
Keszthely | 1999 óta védett | 0,4238 hektár
A Magyrok Nagyasszonya Templom mögötti kis, csendes, zöld ódzis a varos forgalmas részeitől kissé távol fekszik. Jellemző fái a platán, a szomorúfűz, a magaskőris, a gyertyán. A fás rész mellett kis park található sétautakkal, játszótérrel.
A Várkertet a varos központi részén, a felújított Fő tér mellett a templom délnyugati oldalán találjuk meg.

22. Budafapusztai arborétum | H10
Kiscsehi | 1976 óta védett | 4,6023 hektár
Az arborétum magába foglal egy vadászkastély köré létesült parkot, és a környező területeken egzotikus fenyőkből kialakított kísérleti ültetvényeket. Mivel a fenyőket kivágták, jelenleg a térségre jellemző őshonos fafajokból állítottak össze gyűjteményt. A területen egyéb dísznövények (rododendron) és parkletesítmények (tó, kilátó, tűzrakóhely stb.) is találhatók.
Bázakeresztúr Páka felé elhagyva az első elágazásnál balra kell kanyarodni, innen 700 m-re balra (déli irányba) kanyarodik egy bekötőút, amely az arborétum bejáratához vezet.

23. Gimpáfrány élőhelye | H9
Lasztonya | 1981 óta védett | 17,875 hektár
A gimpáfrányon kívül szártalan kankalin is található a területen.
Megfigyelhetünk védett madarakat is, például a barátposzátát, a mezei poszátát, a csilpcsalpfüzikét, a nagy fakopáncsot, a vörösbegyet, a meggyvágót, a erdei pintyet, a széncinegét, a kék cinegét, a barátcinegét és a citromsármányt.
A terület a legkönnyebben Lasztonyától, a temető felől lehet megközelíteni. A ma Borshelynek nevezett mély völgyben szurdokerdőt találunk.

24. Lentiszombathelyi tölgyes | G8
Lenti | 1976 óta védett | 16,8227 hektár
A terület egy egykori fás legelő maradványa, hatalmas, elágazó, korábban szabad állásban fejlődő kocsányos tölgyekkel. Részben beerdősült, illetve cserjésedett; természetes élőhelyekkel (rét, ártéri erdő) határos. A kerékpárút mellett az egyik öreg tölgy képes fakent ismert.
A tölgyesbe a településrész vasútállomásánál lehet bejutni. A terület a vasutat keresztezve, a kerékpárúton nyugat felé haladva, a vasútállomástól 100 m-re, a kerékpárút déli oldalán található.

25. Bajza utcai Gyermek- és Ifjúságvédelmi Intézet parkja | L11
Nagykanizsa | 1992 óta védett | 0,4134 hektár
A területen korábban két hatalmas platán állt. Az intézet kerítése mentén oregoni hamisciprusok, a parkban egy hatalmas gyantás cédrus, egy öreg tiszafa, ezüstfenyők, liliomfák és nyugati tuják állnak.
A park a város központjától nem messze, a Bajza utca és a Batthyány utca sarkán található.

26. Deák tér | K–L11
Nagykanizsa | 1992 óta védett | 1,0416 hektár
A hely természti értékei a park fái, bokrai. Találhatók itt különböző juharok (ezüst, korai, hegyi), kislevelű hárs, a templom előtt pedig öreg vadgesztenyefák. Kiemelkedő látnivaló a 2 méteres törzsátmérőjű mamutfenyő. Megcsodálhatunk még hamisciprusokat, ezüstfenyőket, sima fenyőket. A templom mellett idős magyalt találunk. A cserjék között előfordul a törpelonc, a mahónia, a boróka és a tűzthovis is.
A terület Nagykanizsa belvárosában található. Deák térnek a Fő út park melletti szakaszát nevezik.

27. Eötvös tér | L11
Nagykanizsa | 1992 óta védett | 1,3304 hektár
A park természti értékét az itt fellelhető öreg fák adják. A legtöbb favagdesztenye, amelyek között több mint 2 méter törzsátmérőjű példányokat is találhatunk. Egy robosztus, 3 méteres törzsű ezüsthárs is áll a parkban. Láthatunk még itt idősebb kislevelű hársakat, hegyi és korai juharokat, szomorúfűzet, nyírecet, császárfákat és fatal tölgyet is. Az örökzöldek közül a legtekintelyesebb a park nyugati részén egy 10 méternél magasabb mamutfenyő, ezen kívül néhány nyugati tuja, tiszafa, duglasz és jegenyefenyő található itt.
A park Nagykanizsa belvárosában a Fő út folytatásában, az Eötvös tér háromszögében található.



28. Erzsébet tér | K11
Nagykanizsa | 1992 óta védett | 2 hektár
A park részét szökő a zalai, illír jellegű bálványos mély löszszurdokkal, melyben a homokkő-rétegek érdekes geológia formákat rajzolnak ki. A dombtetőn gyertyános tölgyes és cseres díszlik, illetve nagy számban fordul elő lónyelvű csodabogyó.
A terület Újudvar községben a Dózsa utcán át a tévétoranyig járművel, majd északi irányba gyalogosan haladva érhető el.

29. Izraelita temető | K11
Nagykanizsa | 1992 óta védett | 2,4062 hektár
A temető patinás bejáratához 18, borostyánnal benőtt hársfából álló fasor vezet, középen pedig kettős vadgesztenyesor húzódik. Néhány gesztenyefa törzsátmérője eléri az 1 métert. Mellette több mint 20, idős juharból álló fasor is található. Az északi fal mellett áll két hatalmas tuja, több mint 2 méteres törzsátmérőjű. Találunk még itt öreg magas kőriseket, szomorúfűzet és lucfenyőket is.
A temető az Ady utcában, annak nyugati oldalán, a vasútállomástól 500 méterre helyezkedik el.

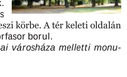

30. Károlyi-kert | L11
Nagykanizsa | 1992 óta védett | 0,8653 hektár
A tér centrumában egy 56-os emlékmű áll egy fiatal szomorúfűz árnyékában. Az öreg fák között találhatunk több 3 méteres törzskerületű vadgesztenyét, hársakat, korai juharokat, szomorúfűzeket, és mezei juhart, császárfákat, bükköt, magyalt, tiszafát és jegenyefenyőt. Az egzotikus növények közül kiemelendő egy koros amerikai ámbrafa és egy nagy törzskerületű törökmogyoró.
A kert Nagykanizsa Fő útjától észak felé, alig 100 méterre, a Sugár út mellett helyezkedik el.

31. Kossuth tér | L11
Nagykanizsa | 1992 óta védett | 1,934 hektár
A téren a tűzoltóság körül oregoni hamisciprusok állnak, a játszótér mentén pedig szomorúfűzek, korai juharok vegyülnek bambusznádak. A nyugati oldalon madárberekenyesor húzódik. Dél felé találjuk az idősebb lombhullató-kat: a hegyi-, a korai- és az ezüstjuharokat, a hársakat az alattuk eterülő kúszóborókával. A téren található berkenyék télen nagyon sok rigónak nyújtanak táplálékot.
A Kossuth teret a város központjában, a Bajza utca, Kórház utca és Katona József utca között találjuk.

32. Milleneumi sétakert | L11
Nagykanizsa | 1992 óta védett | 4,2289 hektár
A park javarészt lombhullatókból áll, sok egyed törzsátmérője eléri a 2-2,5 métert is.
A lombos, egzotikus fajok közül érdemes megemlíteni a pekándiót, a szivarfákat, a selyemakácot és egy tekintélyes méretű tujafát. Örökzöldek is nagy számban lelhetőek fel a sétakerteben, köztük egy 15 méter magas mamutfenyő. A park nyugati vadgesztenyéjén 50 méter párvétei varjú fészkel, és rendszeresen költ itt az erdei fülesbagoly is.
Az öreg fákban nagy fakopáncs, seregély, csusska, a lombok között pedig a megszokott parki fajok fészkelnek.
A városi sétakert a Nagykanizsát átszelő vasútvonal déli oldalában, a Csengery és Trippammer Gyula utca között csaknem 400 méter hosszan húzódik.



33. Nagykanizsa, Hevesi Sándor Általános Iskola udvara | L11
Nagykanizsa | 2003 óta védett | 2 hektár
Az iskola udvarán öreg platánok állnak. Sokfelé láthatunk még juharokat, hársfákat, szomorúfűzeket, mogyoróbokrokat és örökzöldeket (tujákat, vörös-, ezüst- és lucfenyőket) is. A területen védett városi madárfajok költenek.
A Hevesi Sándor utca mellett (a 6a-es, kapusvári főút elején) keletre terül el az iskola, óvoda és könyvtár parkja.

34. Palini általános iskola parkja | K10
Nagykanizsa | 1992 óta védett | 3,1119 hektár
Az iskola kapujához 50-60 évnél idősebb lucfenyősor vezet, és áll itt 3 méter törzskerület fölötti magaskőris, platán, vadgesztenye is. Örökzöldeket is találunk: a bejáratnál egy oszlopos tuját, hamisciprust és lucfenyőket. Az iskola északi kerítése mentén gazdagon termő bodzabokrok nyújtanak táplálékot a vonuló énekesmadaraknak.
A parkot a palini (74-es főút) mentén nyugatra találjuk.

35. Palini szociális otthon parkja | K–L11
Nagykanizsa | 1992 óta védett | 2,9461 hektár
A kastély kerítésén belül levő park mára szinte beerdősült. A tölgyek között találunk 3 méteres törzskerületűt is. A parkhoz vadgesztenye- és hársfasor vezet. Sok hárs-, juhar- és tölgycsemetét láthatunk, de dióval és vadgesztenyével is találkozhatunk. A kastély közvetlen környékén sok az örökzöld.
Palin városrész a Zalaegerszeg felé vezető 74-es főút mentén található . Itt az M7-es-től közvetlenül északra terül el a régi Lazsnaki-kastély kertje.



36. Szurkosfenyves | K11
Nagykanizsa | 1981 óta védett | 6 hektár
A területet homokpusztai gyepre telepített fenyves, ún. szurkosfenyőkkel.
Gyepszintje korábban fajgazdag volt, (például a feketekökörcsin is megtalálható volt fölt), mára azonban elgyomosodott.
Az erdő Nagykanizsa nyugati, a Kiskanizsa városrészéből induló Bajcsy-Zsilinszky út és a régi 7-es főút találkozásánál található.

37. Tripammer utcai temetőkert | L11
Nagykanizsa | 1992 óta védett | 15,0587 hektár
A sírkert lépcső feletti örökzöldek urják, fölég lucfenyő és keleti tuja található itt, de tiszafákkal, oregoni hamisciprusokkal, atlaszcédrusokkal is találkozhatunk. Sok egyed több mint 100 éves. A lombhullató vadgesztenye-, ezüsthárs- és a hársfasorok és öreg fák is kiemelendőek, például itt is látható egy több mint 3 méteres törzsű magyar kőris.
A temető a Tripammer utca majdnem teljes hossza mentén, a keleti oldalán helyezkedik el.

38. Fás legelő | L10
Nagyrécse | 1976 óta védett | 66,7787 hektár
Az út kettészeli az egykori fás legelőt, ami teljesen beerdősült, gyep már nincs fák között. Jellemző fafaja a kocsányos tölgy és a cser, kisebb arányban bükk, gyertyán, vadkörte és mezei juhar található itt. A nagyobb fák közötti területet a fák fiatalabb egyedei, valamint kökény-, galagonya- és akácbozót nőtte be.
A terület a 7 sz. főúton Nagykanizsától Budapest felé a Nagyrécsei leágazás és Zalaszárszeg között, a 200-as km tábla környékén, az út két oldalán helyezkedik el.

39. Fekete gólya fészkelőhelye | F7
Nemesnép | 1976 óta védett | 38,6488 hektár
A fészkelőhely környezete több, különböző korú és jellegű erdőrészletből álló természetközeli erdő gyertyános, kocsányos tölgyes, néhány öreg és mintes fával, lombelegyes erdeifenyvessel.
A terület a Nemesnépet Resznekkel összekötő kisút nyugati oldalán, közvetlenül az út mellett fekszik.

40. Rétisas fészkelőhely | N11
Pat | 1976 óta védett | 1 hektár
A fészkelőhely környezete akáccal elegyes lomberdő.
Az egykori rétisasfészkelőhely Pat településtől a Fő utcán északi irányban elhagyva, 2 km után az út keleti felén található.

41. Zala-réti kockás liliom termőhelye | K3
Pókaszepetk | 1996 óta védett | 14,3 hektár
Az élőhelyet nádas, mocsárrét és mezofil kaszálórétek, valamint puhafaligetek együttese jellemzi. A területen a kockás liliomon kívül védett állatfajok is előfordulnak, például a fürge gyík, a kakukk, a fülemüle és a cigánycsuk.
A terület a községet a központtól keletre elhagyva, a Zalaegerszeg-Ukk vasúti pálya és a Zala folyó között délre található.



42. Fás-legelő | J10–J11
Rigyác | 1976 óta védett | 6,8347 hektár
Az egykori fás legelő, bár eredeti jellegét elvesztette, jelen állapotában is látványos és értékes. A 200 év körüli fák (kocsányos tölgy, cser, bükk) közötti teret gyertyán, mezei juhar, vadkörte, valamint tölgyek és a bükk fiatalabb egyedei nőtték be. Az élőhelyet egy átlagos erdőnél jóval több kidőlt száraz fa és lábon álló elszáradt fa egyed gazdagítja.
A község az Öreghegyi utcán át elhagyva, a patak hidján áthaladva északi irányba fordul az út, és ahol balról megközelíti az erdőt, ott kezdődik a fás legelő.

43. Pihenőpark | K13
Surd | 1981 óta védett | 1,6 hektár
A területre egy matuzsálemi korú platánfasor vezet be. A pihenőpark közepén a Surdi csónakázó-tó helyezkedik el. A fák nagyrészt koros vörös tölgyek, lucfenyők, jegenyefenyő-csoportok, tuják és több közepkorú madárcseresznye. A park kiemelkedő értéke egy 130 évnél idősebb, több mint 6 méter törzsátmérőjű platánfa és több öreg kocsányos tölgy, köztük egy több mint 5 méteres törzsű.
A Kossuth Lajos útról (Nagykanizsa és Zákány közötti főút) a falu déli végétől nem messze kell az öreg platánsor alatt keletre fordulni. Balra találnod a park, jobbra a tó.

44. Sümegcsehi-hegy | N3
Sümegcsehi | 2007 óta védett | 413,7228 hektár
A területen bükkösök és cseresek találhatók. Védett növényfajok is előfordulnak itt (kétlevelű sarkvirág, kardos madársisak, szártalan kankalin, farkasboroszlán, piros nőszőfű), és védett állatok is megfigyelhetők (egerészölyv, kabasólyom, karvaly, macskabagoly, hamvas küllő).
Az erdő a községhől a Petőfi utcán dél felé, a belterületet elhagyva keletről érjük el. A másikban 7 egyed maradt meg, némelyik törzskerülete majdnem 3 méteres. A lucfenyők alat mezei juhar található.

45. Csibiti-völgy | L9
Újudvar | 1994 óta védett | 25,7807 hektár
Szép zalai, illír jellegű bálványos mély löszszurdokkal, melyben a homokkő-rétegek érdekes geológia formákat rajzolnak ki. A dombtetőn gyertyános tölgyes és cseres díszlik, illetve nagy számban fordul elő lónyelvű csodabogyó.
A terület Újudvar községben a Dózsa utcán át a tévétoranyig járművel, majd északi irányba gyalogosan haladva érhető el.

46. Várvölgyi Csetényi-erdő | O4–5
Várvölgy | 2000 óta védett | 189,0501 hektár
Az erdőt a Keszthelyi-hegység tipikus dolomitkúpjai és vegetációja: telepített feketefenyesek, molyhostölgyes-virágoskőrises karsztbokorerdők, illetve cseresek mozaikos állománya jellemzi. A területen több védett növény- és állatfaj mellett szúrós csodabogyó, Lumnitzer-szegfű, magyar repcsény, békakonty és vitézvirág is található.
A védett erdő a községet a Dózsa György utcán át nyugatra elhagyva a zalaszántói elágazót követően balra helyezkedik el.

47. Általános kisok parkja | M5
Zalacsány | 1974 óta védett | 1,6 hektár
A parkban sokféle fa és díszcserje található, közöttük kisebb-nagyobb szabad gyepfoltok terülnek el. Látható itt kaliforniai mamutfenyő, vérbükk, magnólia, tiszafa, lucfenyő, sima fenyő, vadgesztenye, trombitafa, japánakác, ostorfa. A parkban a kertekre jellemző védett madarak fészkelnek.
A park a községben, a Kehidakustány felé vezető út bal oldalán található.

48. Azáleás-völgy | J5
Zalaegerszeg | 1994 óta védett | 24 hektár
A természetközeli erdők és tulevelű ültetvények közötti völgyben különböző havasszépek találhatók. A területen több vedett növény is előfordul például a szálkás pajzska, a szártalan kankalin, a farkasboroszlán, a ciklámen, a fehér zászpa és a turbánliilion.
A völgy a város Alsóerdei úti folytatásában a déli kivezető főút jobb oldalán az erdőben található.

49. Deák téri park | J4
Zalaegerszeg | 1993 óta védett | 0,35 hektár
A park területén találhatók számos öreg platán és két párányfenyő mellett díszfák, díszcserjék és virágágyások is láthatóak itt. A platánokon a 2000-es évek elején kisebb vetési varjú telep alakult ki.
A Deák téri park a Deák Ferenc Megyei Könyvtár, a Megyei Bíróság, a Sütő utca és a Várkör utcák által határolt terület. Megközelíthető a Balatoni, Rákóczi, Batthyány és Kossuth Lajos utca felől.

50. Göcseji vendégló kertje | J5
Zalaegerszeg | 1994 óta védett | 0,2452 hektár
A terület közepén lévő vendégló körül idősebb és fiatalabb fák (luc, hárs, juhar, nyír) állnak, köztük egy idős platánfa.
A terület a Zrínyi út és a Kosztolányi út által határolt parkosított udvar.

51. Landorhegyi úti platánfák | J5
Zalaegerszeg | 1994 óta védett | 1 hektár
A hosszú út mindkét oldalán, mintegy 400 m-es sorban állnak az 1950-es évek elején ültetett platánfák, melyek magassága mára elérte a 15-18 métert. A fasorba 11 ezüstfenyőt is beültettek.
A fasor a város központjától nyugat felé, a Dózsa utca és a Platán sor érintésével érhető el.

52. Szent Erzsébet-hegyi szelídgesztenyefa | I4
Zalaegerszeg | 1981 óta védett | 0,1 hektár
Az idős, famatuzsálem szelídgesztenye kb. 400 éves, törzskerülete 720 cm, csavarodott törzsű. 1978-ban villámütésben több ága letört, majd néhány ága elszáradt.
Zalaegerszegnyugati részén a Tishenőpark felé vezető erdészeti utakon, vagy Vétyempuszta felől közelíthető meg .

53. Zalaegerszeg, Andráshida utcai park | I4
Zalaegerszeg | 2010 óta védett | 1,2071 hektár
A területen idősebb fák (kőris, feketefenyő, lucfenyő, platán, díó) és cserjék (bodza) laza csoportjai találhatók.
Zalaegerszegről a Kórmendi úton bekörve Andráshidára a falu elején balról nyílik az Andráshida utca. A terület a 33/A szám alatt található.

54. Zalaegerszeg, Bozsoki-domb | J5
Zalaegerszeg | 2010 óta védett | 10,2201 hektár
Az évtizedek óta nem művelt nadrágszíjparcellás szántókon, gyepeken, homokbányában másodlagos gyepek, lápréten, fűzerdők alakultak ki, és számos vedett, illetve fokozottan vedett faj telepedett be.
A terület a Zalaegerszeg keleti oldalán a Balatoni útról délre nyíló Mező utcából, annak déli folytatását jelentő földútról közelíthető meg.

55. Zalaegerszeg, Csácsi arborétum | K5
Zalaegerszeg | 2000 óta védett | 154,8332 hektár
A védett növények három eltérő egységből áll: nagyobbrészt természetesnek mondható bükkösök és gyertyános tölgyesek alkotják, ezek mellett egzotikus tűlevelűekből álló ültetvények, illetve rekreációs terület (sport, pihenő, tó) is van itt. A területen védett fajok is előfordulnak, többek között a tavaszi tőzike, a szártalan kankalin, a madárfészek kosbor és a madársiska.
A terület a várost keletre elhagyva, a 76-os számú főúton Keszthely irányába, kb. 600 m-re, az út jobb oldalán találhatjuk meg.

56. Zalaegerszeg, Parkerdő | J4
Zalaegerszeg | 2010 óta védett | 52,5161 hektár
Az erdőben telepített fás állományok találhatók, melyeket részben tájidegen fafajok alkotnak. Az erdőtagok között fennmaradt gyepekben az egykori Zalarét túlélő réti vegetációja díszlik, többek között téli zsurlóval, szálkás pajzskívával, dárdás vesepáfránnyal, szártalan kankalinnal, kockás liliommal, kárpáti sáfránnyal, széleslevelű nőszőfűvel, Norden-nőszőfűvel.
*Az erdőterület Zalaegerszeg belvárosától északkeletre húzódik