BARANYA MEGYE HELYI JELENTŐSÉGŰ TERMÉSZETVÉDELMI TERÜLETEI

Jelmagyarázat

- Helyi jelentőségű természetvédelmi terület
- Nemzeti park
- Tájvédelmi körzet
- Államhatár; Megyehatár; Településhatár
- Vasúti fővonal; Mellékvonal
- Autópálya; Autóút; Csomópont
- Országos elsőrendű főút, országos másodrendű főút; Összekötő út
- Helyi jelentőségű főút; Utca
- Belterület, beépített terület; Lakott hely
- Vízfelület; Vízfolyás
- Erdő

0 5 10 15 20 25 kilométer

Térképadatok - ©GeoX Kft., 2013,
©ProVértes Természetvédelmi Közalapítvány, 2013,
©Vidékfejlesztési Minisztérium, 2013.

BARANYA MEGYE HELYI JELENTŐSÉGŰ TERMÉSZETVEDELMI TERÜLETEI

1. Almamellékі-ösbükkös | F5
Almamellék | 1941 óta védett | 9,5 hektár
Az erdőben a testvérfajok folyamatoknak köszönhetően őserdőszerű kép alakult ki, így a magonctól a famatuzsálemig mindenféle korú fa megtalálható a területen. A faállomány 95%-ban bükk, 5%-ban pedig az ősbükkös növény- és állatvilága igen gazdag és változatos. A Kikerics Erdei Iskolától északa fekvő erdőrészletet jól bemutatja egy tanösvény, ami az erdei iskolától indul, és oda is ér vissza. A tanösvényen haladva kb. 1-2 órás kényelmes sétával bejárhatjuk és felfedezhetjük a meseszép erdőt.
Az ősbükkös egyik része a sasréti vadászkastély északi szomszédságában, másik része pedig a kaszinó közelében, a Kikerics Erdei Iskolától északra, annak közvetlen szomszédságában található.

2. Bári-kastélypark | R8
Bár | 1995 óta védett | 7,5567 hektár
A sárga kastélyt körbevevő fák többsége örökzöld, a lombhullató fatájok között megtaláljuk a törökmogyoró egy igen termetes példányát, valamint több tekintélyes méretű japánakácot is. A fehér kastély parkja gyönyörűen gondozott, a fák nagy része itt is örökzöld (virginiai boróka, mahonyai tuja, normandiai fenyő stb.), de a liliomfa, a császárfa és a hárs impozáns egyedei is megtalálhatók.
A terület a Bár-Dunaszekcső közötti út két oldalán található, a belterület északkeleti végén.

3. Bodai geológiai infopark | H7–8
Boda | 2010 óta védett | 2,6981 hektár
A látogatók tájékoztató táblák segítségével információdhatnak a község határában folyó földtani kutatásokról, a radioaktív hulladék elhelyezésének szükségességéről, annak a bodai agyagkő (agyarolit) esetleg alkalmas tárolóhelynek tűnik.

A táblák a kutatásokkal összefüggő tevékenységeket, módszereket és társadalmi eseményeket is bemutatják. A park közepén egy gránit emlékkő áll. Az információs tábláktól keletre található egy kis aleurolitos partfal, ahol a kiránduló a gyakorlatban is megismerkedhet a kőzettel.
A terület a Bodai-árok völgyében helyezkedik el, a község délnyugati részével határos. Megközelíthető a bekötőútról, a játszótér irányába haladó zúzottköves mellékúton.

4. Bodai vízesett | H7
Boda | 2009 óta védett | 1,1768 hektár
A belterületi közparkban játszótér és műfüves focipálya található. Az egykor itt létező legelőre a játszótér déli végében található gémeskút emlékezhet. A fiatal díszfák mellett az árok partján néhány idősebb fűz- és diófa található.
A terület a községbe vezető nem túl forgalmas bekötőút mellett, a kiszáradt vízesés szomszédságában van, a falu déli végében, és a közúttól könnyen megközelíthető.

5. Kastélypark | N9–10
Bóly | 1975 óta védett | 1,2736 hektár
A park fás terület, helyenként kisebb tisztásokkal - túlnyomó többségében őshonos fák találhatók itt. A fák kora és állapota változó, találhatók egészséges, öreg egyedek, de a kipusztultak helyén ültetett, vagy magról kelt csemeték is.
A legnagyobb tisztason játszóteret alakítottak ki. A főbb utak szabályos mintázatú térkővel burkoltak, a mellékutak zúzott kővel borítottak, gyalogos és kerékpáros forgalom zajlik a parkban, az autóval való közlekedés tilos.
A park otthont ad a mókusoknak, az énekes rigóknak, a barátposzátának, a zöldikének és az erdei pintynek.
A kastélypark Bóly központi részén található, nyugati oldalán a Park utcával, keleti oldalán pedig az Erzsébet tér felől közelíthető meg.



6. Bükkösdi-központ | G7
Bükkösd | 2009 óta védett | 0,7911 hektár
Az idős fákkal tarkított közparkot kis patak szeli ketté. Keleti részén I. világháborús emlékmű, északi részén játszótér található. A legtöbb fa hárs és platán, valamint néhány fenyő is áll a parkban. A rendezett parkon keresztül sétát vezet a templomhoz.
A park fáin otthont talál a kék cinege, a csuszka, a feketerigó, a zöldike, a tengelic és az erdei pinty.
A park a községen áthaladó útról közelíthető meg, és a közút és a római katolikus templom közötti területet foglalja magába.



7. Jeszenszky-kastélypark | G7
Bükkösd | 1994 óta védett | 6,4615 hektár
A kastélypark egy domboldalra felkúszó erdős terület, jó állapotú kastéllyal.
A park lombos fái és néhány fenyőfája otthont ad a sárgarigónak, az énekes rigónak, a barátposzátának, a zöldikének, a tengelicnek, a csicsörkének és az erdei pintynek.
A kastélypark a Megyefa és nevű községrészben található. A településen áthaladó útról a vasút állomás felé letérve, majd a vasúti átjárón áthaladva közelíthető meg.



8. Petrovszky-kastélypark | G7
Bükkösd | 2009 óta védett | 7,7516 hektár
A kastélypark részben egy patakvölgy mentén, részben egy domboldalon helyezkedik el. Három jól különbözhető része van: a délkeleti részt a kastély és szépen gondozott előtéri parkja foglalja el, a délnyugati részen az általános iskola épülete áll, sportpályával, parkolóval és melléképületekkel, északi végében pedig a konyhakert található. A kastély és az általános iskola körül idős lombos fákat, főleg tölgyeket, hársakat és platánokat, valamint fenyőfeléket láthatunk. A domboldali részen a cser és a kocsánytalan tölgy az uralkodó fafaj.
A terület közvetlenül a közút mellett, a római katolikus templom szomszédságában található, a községen áthaladó út végében, és a közúttól könnyen megközelíthető.

Az erdő nagy részét gyertyános-tölgyes alkotja kevés bükkel keverve. Nyugati szomszédságában, a Sándor-árok mellett, keskeny patakvölgyi gyepek találhatók. A völgynek a Gyűrűfűre néző harmadát puhafás ligeterdő nőtte be, ahol a fűzek és a mézgás éger az uralkodó fafaj. A terület északnyugati részén szintén keskeny patakvölgyi gyepek találhatók.
Védett növények közül találhatunk a területen kardos madársisakot, csillag őszirózsát, hóvirágot, májvirágot, szártalan kankalint, bíboros kosbort és turbánliliomot. Él itt többek között egy erdőszőlő, héja, karvaly, macskabagoly, csuszka, rövidkarmú fakúsz, vörösbegy, csípesalpfüzike és citromsármány is.
A terület a községből Gyűrűfűbe vezető szortköves úton haladva közelíthető meg.

12. Drávafoki Fodor-kúria kertje | D11
Drávafok | 1993 óta védett | 2,3343 hektár
A terület parkjellegű, gyepfoltokkal, cserjésekkel és idős fákkal. A kert disze a jó állapotú kúria épület. A fás terület részben lombos fákból, részben tűfajta gyümölcsfákból áll. A kert védettségének célja, hogy megőrizzék az Ormánsága jellemző gyümölcsfajtákat. A kertben található egy kút, a látogatók padokon pihenhetnek meg.
A fák laktja többek közt a zöld küllő, a léprigó, a házi rozsdafarkú, a barátposzáta és a csilpcsalpfüzike.
A kert a Drávafokon áthaladó út közelében van. Ha Sellye felől érkezünk, akkor közvetlenül a vasúti átjáró után, a felsőszentmártoni útelágazásnál érjük el. Szigetvár felől a vasúti átjáró előtt kell megállni.



13. Drávafoki Nákói-mocsár | D11
Drávafok | 1993 óta védett | 8,7647 hektár
A terület egy erősen feltöltődött egykori Dráva-holtág, amely patkó alakban helyezkedik el. A holtág mélyebb vizű, ahol állandó jelleggel megmarad a víz. Nyugati szélén keskeny ligeterdő alakult ki, itt a mézgás éger az uralkodó, de megtalálhatók nyárfák, fűzek, a kocsánytos tölgy és a magyar kőris is. A víz felső szegélyben rekettyés foltok is láthatók.



Ettől nyugatra nádas borítja a mocsarat, amit ézsak felé haladva fokozatosan kevesellő gyékény vált fel.
A nyugati ág sekélyebb, időszakos vízborítású, nagyrészt füzligetet foglalja el, kevés gyérnek, kórissel és nyárral elegyelve. A melyebben fekvő nyitottabb részeket magasásos uralja, itt-ott rekettyés foltokkal. A területen a termesztés folyamatok dominálnak.
A Pécs-Pellérd közötti út az ézsaki irányból betorkollók fölött áthaladva, majd a földúton 1,7 km megtétele után érhető el a terület.

17. Kárászi Völgységi-patak | K–L4
Kárász | 2005 óta védett | 1,8833 hektár
A patak medre 10-15 m szélességű, kavicsos aljzatú. A partoldalak meredekek, 1-2 méter magasak. A patakpart vízfoltos képet mutat puhafákkal (fűz, nyár éger), gyümölcsfákkal (dió, meggy) és akácval. Helyenként bodzából és somból álló kisebb bokorsávok is találhatók. A patak nagy eszőzsek idején csaknem elönti a falut. A patakban kövi csík és egérészcsiló él.
A Völgységi-patak Kárász településen folyik keresztül, számos ponton megközelíthető.

18. Kárászi-erdők | K–L4
Kárász | 2005 óta védett | 279,756 hektár
A Kelet-Mecsek északi nyúlványaiban található ez az erdős terület, amelynek állomány-összetétele változatos képet mutat. Találunk itt fiatal hársat, idős bükköt cserrel, kocsánytalan tölggyel, cseres-tölggyel. A lassú vízfolyás mentén kis cserjésű tisztás található.
A terület jellemzői az illatos hunyor, a szúrós csodabogó, a pirítógyökér, valamint a fehér gyűrűs harkály, a nagy fakopáncs és a sisegő füzike.
A községi belterületén áthaladó útról a Fürdő utcába bekanyarodva 70 méter után érünk egy nyugati irányba leágazó kis mellékutcához. Ezen végighaladva, majd elhagyva az utolsó házat, érjük el a területet.

21. Keszüi-gyepek | J8
Keszü | 2003 óta védett | 10,4418 hektár
A Pécsi-síkság peremén fekvő fajgazdag (réti tisztás, énekes nádposzáta, karvalyposzáta, vadgerle) kaszálórét, keleti oldalán tisztásokkal és nádfoltokkal váltakozó cserjéssel. A galagonyából, kökényből, a melyebb részeken rekettyéből álló cserjés a teljes terület kb. felét foglalja el. A melyebb gyep és a cserjés határvonalánál kisebb, nádos füzesbokrok és facsoportok álló erdőfolt alakult ki.
A Pécs-Pellérd közötti út haladva a keszüi bekötőutnál kelt letérni az északi irányból betorkolló földútra. A földúton 800 m megtétele után, az utat keresztező a nagyfeszültségű távvezetéknél érhető el a terület.



26. Csermaaljai-erdőrészlet | J6
Komló | 1983 óta védett | 13,1210 hektár
A Csermaaljai-erdőrészlet öreg fákkal tarkított középhegységi erdőrészlet, ami egy összefüggő erdőtömb része. Az egykori legelőerdő helyén már zárt gyertyános-tölgyes alakult ki, kevés bükkel elegyedve. Az öreg fák karakteresen őrzik az egykori legelőerdő emlékét. A feltáró és vény mellett a fatajokat bemutató tájékoztató táblák maradványai láthatók. Az ösvény nyugati kiindulópontjánál a völgyben, valamint a hegyoldalba felkúszó kelet felén kiépített tízrakásfák vannak.
A sikondai Komlóra vezető útról a Fecske köznél kelt déli irányba letérni, majd egy rövid, meredek szakasz után a völgytalphoz érve, onnan jobbra fordulva érhető el az erdőrészlet nyugati vége, ahol a völgyben csordogáló patak fahídjára kereszttű léphetünk a területet feltáró ösvényre.

27. Sikondai-pihenőpark | J5
Komló | 2004 óta védett | 4,2547 hektár
A pihenőpark erdős övezete körben, szűk patakvölgyben kialakított parkszerű, beépített terület, ahol Ökoturisztikai Központ működik. A parkban játszótér, sportpályák, padok, asztalok találhatók.
A park nyugati oldalán, az erdő szélén az erdő funkciót betmutató műveket alakítottak ki.
A terület Sikondán, a Tölgyfa utca végén található. A tavak déli oldalán haladó útról a tavak keleti végében kialakított parkolóhoz közel, északi irányban kell letérni, és az aszfaltozott úton tovább haladva, az út végén érkezünk el a bejáratához.



20. Keszüi fás legelő | J8
Keszü | 2003 óta védett | 18,0670 hektár
A mélyfekvő, spontán beerdősödött terület nagy részét fűzliget foglalja el, kevés éger, kórissel és nyárral elegyelve. A melyebben fekvő nyitottabb részeket magasásos uralja, itt-ott rekettyés foltokkal. A területen a termesztés folyamatok dominálnak.
A Pécs-Pellérd közötti út haladva a keszüi bekötőutnál kelt letérni az ézsaki irányból betorkolló földúton, majd a földúton 1,7 km megtétele után érhető el a terület.



28. Sikondai-tavak | J5
Komló | 2004 óta védett | 8,5804 hektár
A völgyzárógátakkal kialakított kis tórendszer egy szűk patakvölgyben, erdőkkel övezett területen államában. A víztükrös rész a legtöbb helyen nádas, de van egy mesterséges parkosított szigetet láthatunk fedett szabadtéri színpadal és idős fűzekkel. A tavak déli partvonala jó lehetőséget ad a kis fűzekkel, valamint el itt többek közt egy erdőszőlőt, vadgerle, cigányesuk, barátposzáta, karvalyposzáta, csilpcsalpfüzike és tövisszúró gébics is.
A Markóci-rét a község déli szomszédságában van, a falu egyetlen utcájának bármelyik pontjáról látható.

36. Markóci-rét | D11
Markóc | 1996 óta védett | 27,97 hektár
A terület az egykori lefűződött Dráva holtág teljesen feltöltődött része, amit puhafa ligeterdő és fajgazdag kaszálórét foglal el. A terület keleti felén néhány öreg füzzel kevert égeres található, benne kisebb nádasos, rekettyés foltokkal. A terület középső és nyugati felét részben magasásos, részben cseptapszásos mocsárrét borítja néhány öregebb füzzel. A réten felbelül ányárfa ültetek, valamint el itt többek közt egy szilvafa, vadgerle, cigányesuk, barátposzáta, karvalyposzáta, csilpcsalpfüzike és tövisszúró gébics is.
A Markóci-rét a község déli szomszédságában van, a falu egyetlen utcájának bármelyik pontjáról látható.



37. Madár-emlékpark | K13
Matty | 1995 óta védett | 0,4774 hektár
A parkjellegű területen a Magyarországról fészelő kis testű kipusztult madárfajoknak kopjafák állítanak emléket. A terület déli felét idős fekete hársak borítják álló liget foglalja el néhány eperfával. A kopjafák egy díszfűtelt kis tavat keskeny fűzliget vezi körül.
A táblával jelölt Madáremlékpark a Mattyról Gyűrűspuszta felé vezető út mellett található, az egykori fűzletelpítő déli irányban 100 m-re, a közút keleti oldalán.

38. Mozsgói-park | E7
Mozsgó | 1974 óta védett | 5,3234 hektár
A park az egykori Biedermann-kastély veszi körbe, amely ma szociális intézménynek ad otthont. Szép látványt nyújtanak a park idős fái, a vadgesztenyéből álló fasorok a sétány mellett, és a tekintélyes méretű platánok. A fenyőfélének 17 faj, a lombos fákat és cserjéket 75 faj, fajta képviseli. A park nyugati felében kialakított tó szegletene, amelyre hűsítő árnyékot vetnek a termetes platánok, fahídon keresztül lehet bejutni.
A park a belterület központjában fekszik, a községben áthaladó út mellett. Főbejárata a Mátyás király utcában található.

39. Gyűrűfű TT | F7
Nagyvitány | 1996 óta védett | 192,8942 hektár
A terület domboldali része erősen beszennyeződött, főként galagonyával és kökénnyel találkozhatnak, bár helyenként vannak nyitottabb gyepfoltok. A völgytalp részhez közel, egy régi földút nyomvonalát idős mezei juharok szegélyezik.
A malomárok száraz medrének partján néhány idős fűz áll. Elsőrzőn korosodó diófák daculnak az idő múlásával.
A völgytalpi részen a cserjék közül a bodza és a som állománya jelentős. Egy növényzettel sűrűn beszőtt kőkeresztet is megbújik a területen.
A terület a husztóti temetőtől déli irányban kivezető földúton lehet megközelíteni. A domboldalra felkapaszkodó erdei ösvény haladva (kb. 500 m) egy tisztáshoz érünk, amely a védett terület nyugati fele.

40. Herman Ottó-tó | I6
Orfű | 1971 óta védett | 73,41 hektár
A területet halrezervátumnak hozták létre, jelenleg horgászattal hasznosított. A vízen való közlekedés kizárólag kézi hajtású csónakokkal engedélyezett.
A 0 parametszint erdő határolja, égerligetel, füzessel.
Szép látványt nyújtanak a partról víz fölé belógó fák. A tó nyugati partvonalának közelében van a Csermaalja tanösvénynyen lehet végighaladni, ahol esőbeállók, pihenőket is kialakítottak.
A tó előhelyet biztosít többek között vidrának, törpegémek, vízityúkok, guvatnak, jégmadárnak, vízisiklónak, kockás siklónak, pettyes gőtének és vöröshasú unkának.
A terület a tekeresi községrész észak-déli irányú főutcáján közelíthető meg, melyről az utolsó ház után jobbra lekanyarodva egy aszfaltozott úton érhető el a tó déli részén található parkoló.



41. Fás legelő | D7
Patapoklósi | 1974 óta védett | 44,9395 hektár
A lankás domboldalra felkúszó, hagyásfákkal tarkított beerdősödött legelő Baranya megye legszebb fás legelőjének nevezhető. Impozáns látványt nyújtanak a kocsányos tölgyek, cserek, gyertyánok és vadkörték, melyek átlagélteka 150-200 évre tehető, de akadnak 250-300 éves famatuzsálemek is. Néhány koros bükk, mezei juhar és mezei szil is akad. A dombtetőn található gyepes rész emlékezet az egykori legelőerdő szépségére. Az északkeleti részen nyílt, patakvölgyi gyepet találunk.
A terület otthont ad számos állatfajnak, mint például nagy hőscincér, pompás díszbogár, sakktábalepke, kis rókalepke, kis apollólepke, nagy éjjeli pávaszem, egérészúnyv és rövidkarmú fakúsz.
A terület a Poklosi nevű községrészből, a buszmegálló mellett nyugati irányban kivezető földúton a régi tsz major mellett elhaladva közelíthető meg.

42. Balokány-liget TT | K7–8
Pécs | 2011 óta védett | 1,6736 hektár
A közpark tavát két felszínű és 20-25 felszín alatti karsztforrás táplálja. Vízmélysége 1,5 – 2,5 m között van. Az északi határvonalát sétány zárja le. A parkban fűzek, platánok és vadgesztenyék állnak. Különösen értékesek a városi környezetben tűrkán látható mocsárciprusok.
A terület a 6-os főközlekedési út déli határvonalánál található a Kodály Központ és a Zsolnay-negyed között.

43. Bányatelepi szelidgesztenyés | J–K7
Pécs | 1975 óta védett | 7,2108 hektár
A Mecsek déli lankáján fekvő egykori szelidgesztenyés liget idős gesztenyefái kipusztultak. A terület gondozott parkszerű részén, a déli bejáratnál kapott helyet a mecseki szénbányászat emlékműve. A terület egyes részein gyertyános-tölgyest találunk, sok a feltörekvő fiatal akác, a gyümölcsfák a régi kertet idézik, galagonyás, kökényes foltok is előfordulnak. Él itt többek között nagy fakopáncs, citromsármány, kelet szín, mókus, imádkozó sáska, aranyos bábaló, kis rókalepke és nappali pávaszem.
A terület Pécsbányatelepen található. Ézsaki fekt a Gesztenyés úti buszfordulónál érhetjük el a 40-es járat vonalán, míg déli véghez a futballpálya mögött, a temető irányába haladó szilárd burkolatú úton juthatunk el.

46. Pécs városi parkerdő | J7
Pécs | 1975 óta védett | 42,4229 hektár
A dombvonulat déli egy nagyobb összefüggő erdőtömb része. Délkeleti magaslatán, a Kisvárhegynek nevezett domberetén egykor földvár állt, egy tájékoztató tábla emlékezteti az egykori erődítményre. Gyertyános-tölgyesek találunk, a keleti részen sok bükkel, máshol erősen szórt, a nyugati domberetéket cseres-tölgyesek uralják. A terület északi részén található az Istenkút-forrás kiszélesedő völgye. A forrás vize iható.
A terület két útvonalról is megközelíthető. A község belterületének főutcáján végighaladva a burkolt utat földút váltja fel, ami a temető keleti felén halad. A másik lehetőség, ha a Dinnyeberkiből Gyűrűfűre vezető kavicsos úton haladunk.

47. Pécs, Szabolcs-kert – Csertető | K7
Pécs | 2011 óta védett | 5,0519 hektár
A Mecsek előterében fekvő területen található az óvodakert és a Szabolcsi Emlékpark bányász emlékműve, valamint a savanyú kémhatású, miocén kori homok alapközeten a meredek domboldalak erdővel borított része és egy lapos domborteto száraz, cseresjellegű gyepje. A Szent Mihály-forrás kalciumban gazdag vize a közetből való kibúvás után vízesésszerűen folyik tovább az alatta elterülő disztóba. A legtöbb fa őshonos, lombhullató, de néhány fenyő is akad. A park területén található még egy burkolt sportpálya.
A Bányász vértanúk útján néhány száz méter megtétele után a bányász emlékműnél kezdődik a védett terület.

48. Pécsi Tudományegyetem botanikus kertje | J7
Pécs | 1989 óta védett | 6,5797 hektár
A botanikus kert 350 védett vagy fokozottan védett növényfajnak nyújt otthont. A gyűjtemény élőhelyi, illetve rendszertani csoportokba rendezett. A díszkerti elemek főleg fasorok, de találhatók díszcserjék és egyszerűbb füves területek is.
A parkban kiemelkedő értéket képviselő az üvegházi növényegyüttes és a viszonylag új sziklakerti rész. Az üvegházban trópusi fajok és kaktuszok laptak helyet. Az odalakó énekesmadarak számára mesterséges fészekodúkat is kihelyeztek.
A város belterületén, a Pacsirta utca 2. szám alatti kapun lehet bejutni a kertbe.



49. Pellérdi-rétek TT | J8
Pécs | 2011 óta védett | 60,5492 hektár
A helyenként cserjésekkel és erdőfoltokkal tarkított mocsárrét időszakos vízborítású. Délnyugati nyúlványát galagonya, kökény és rekettye borítja. Erdők is kialakultak, melyek nagy része telepített. A gyep magassásos, ecsetpázsás.
A terület a 6-os főközlekedési út déli határvonalánál található a Kodály Központ és a Zsolnay-negyed között.

50. Siklósi úti temető TT | J8
Pécs | 2011 óta védett | 50,3522 hektár
A köztemető jelentős dísznövény állománnyal rendelkezik. A sírkerti részek közöt húzódó utak mentén találhatók az ültetett dísznövénysorok és csoportok, különböző geometriai minták szerinti elrendezésben. Lombhullató és örökzöld fajok egyaránt előfordulnak. Koruk és méretük rendkívül változatos. Emlétst érdemelnek a termetes hársak, vadgesztenyék és fenyők. Bár a dísznövény állományban nincsenek különleges fajok vagy fajták, esztétikailag jelentős értéket képviselnek.
A temető Pécs déli részén, a Siklósi út keleti oldalán fekszik. Minden égtáj felől vannak bejárati kapui.

51. Tettye-Havihegy | J7
Pécs | 1996 óta védett | 9,5228 hektár
A Havi-hegy mészkőszikláin egyedülálló flóra alakult ki. A sziklák peremén kialakított sétányról ragyogó kilátás nyílik nemcsak a városra, hanem Baranya déli részére is. A Tettyei parkban a díszfák mellett hársak, vadgesztenyék és mezei juhar is előfordul, néhány örökzöld társaságában. A park déli felében található a Mésztufa-barlang, ami idegenforgalmi látványosság. Az északi részen a bővizű Tettye-forrás ered.
A parkban található egykori pispiski palota romjait felújítottak. A terület északi oldalán található sziklafal peremén sétát vezet.
A terület legjobban a Hunyadi János utca felől, a Mecsekre vezető út végén közelíthető meg. A közúttól a Pécs temetőnél jobbra kelő letérni, majd a Magaslati úton végighaladva jutunk el a tettyei részhez.

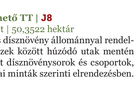

52. Vasasi erdő TT | K6
Pécs | 2011 óta védett | 207,4437 hektár
A részben vízmosásokkal tagolt, szűk patakvölggyel határolt mecseki erdő egy nagy összefüggő erdőtömb része. A savanyú kémhatású triász kori homokkő alapközet vékony talajtegen, a plató jellegű középső részt díszi cserjeszintű mészkerülő tölgyes foglalja el némi erdei fenyővel vegyesen, míg a meredek északi lejtőn edafikus savanyú bükkös található, kevés virágos kórissel, molyhos tölggyel és cserrel, helyenként összefüggő mohapárnával. A lejtő völgyközi részén kesketny gyertyános-tölgyes sáv alakult ki. A meredek lejtő sziklakibúvásai lehetővé teszik az alapkőzet közvetlen tanulmányozását.
A terület a vasasi városrészben, a Szövetkezet utcából közelíthető meg. Az utca északnyugati végéből nyugati irányban erdészeti földút halad, amin az utca 350 méter megtétele után érhető el az erdő.



55. Kis-rét | E11
Sellye | 1993 óta védett | 91,4179 hektár
A terület vizenyős laposokkal váltakozó síkvidéki terület néhány kaszálóréttel, szántóval és erdőkkel. Jelentősebb kiterjedésű fajgazdag gyep a leíró részen található, ahol magassásos társulás, kiszáradó láprét, mocsárrét és pusztai csenkeszes gyep egyaránt fellelhető. A laposokban főleg kóris, éger található, kevés nyárral és fűzzel.

56. Park | E11
Sellye | 1966 óta védett | 7,3707 hektár
A lapos dombtetőn épült egykori Draskovich-kastély ma az FVM Mezőgazdasági Szakközpont Iskola kollégiumának ad otthont. A terület a Dél-Dunántúl legfajgazdagabb arboretuma, főleg az őrökzöld fák és cserjék tesztajaként szolgál. A kastély előtti ésaki rész közpark jellegű, sétautakkal, virágágyásokkal, emlékművel és szökőkúttal.
A terület a város központjában található, északi része a Köztársaság teret foglalja magába.

57. Máriagyűdi-barlang felszíne | K11
Siklós | 1992 óta védett | 0,1211 hektár
A Tenkes déli oldalán található aknabarlang életvezőlyes, kb. 2-3 m széles nyílással semmi sem fedi. Környezetében a karsztbokorerdő már majdnem teljesen záródott, bár akad még egy-egy kisebb szikla-gyepes tisztás.
A barlang megközelíthető a Pécs-Siklós közötti úton. Megtalálásához GPS készülék szükséges.

58. Kiss György park | L4
Szászvár | 1996 óta védett | 0,4096 hektár
Kis kiterjedésű parkot a község szülöttjéről, Kiss György szobrászművészről nevezték el. A területen kopjafa és kőkeresztet áll, virágágyások és néhány idős fa mellett.
A park a település belterületén van, a kelet-nyugati irányban átszelő úttal határos. A Kiss György utca kanyarulatának déli oldalán található, a Vadrózsa Étterem előtt.

59. Május 1. tér | L4
Szászvár | 1996 óta védett | 0,4280 hektár
A kis kiterjedésű parkban időskorú fák árnyékában lehet pihenni a szökőkút melletti padokon.

62. Akácfás-legelő | K9
Szőkéd | 1993 óta védett | 20,3748 hektár
A legelőt kettészelő vízfolyás néhány kisebb mélyedésében időszakos vízállások alakulnak ki, míg déli részén egy kubikdöngölt, állandó vízállású mesterséges tavacska található, ami itatóhelyként funkcionál.
Az akác mellett elszórtan szilvafák, galagonyabokrok és néhány ezüstfa is megjelenik.
A terület kaszáló részét idős galagonyák tarkják, tölgy és mezei juhar is előfordul. A völgytalpakon keskeny magassáson, illetve gyékényes figyelhető meg. Halastavat is létesítettek a területen.
A József Attila utcában északi irányban haladva, az utolsó ház után néhány méterre kezdődik a védett terület.

63. Legelő-erdő | D8
Tótszentgyörgy | 1988 óta védett | 23,0524 hektár
A terület síkvidéki, enyhén hullámos felszínű fás legelő, erősen cserjésedő foltokkal (galagonyás, kökényes, gyepűrózsás) és egy kubikgödörrel, amely egy kaszályalsóabb nyaraon szárad ki teljesen. Partvonalát fűzekből és nyárakból álló liget szegélyezi.
A hagyásfák között szétszórtan akác, valamint néhány gyertyán is látható. A legelő gémeskútját ma is használják.
A Fő utcán közlekedve a községben a falujelző táblánál található buszfordulóig kell menni. Innen jobbra fordulva a Kis utcába jutunk, melyen végighaladva a keleti határvonalhoz érünk, ahol a szórtköves utat széles földút váltja fel. A földúton 350 métert kell megtenni a legelőig.

64. Berghauer gyűjtemény TT | K7
Pécs | 2011 óta védett | 0,6746 hektár
A város belterületén, a Mecsek déli lankáján kialakított, őrökzöldekben gazdag magángyűjtemény. A tulajdonos a földrajzi származás és a termőhelyi viszonyoknak megfelelően telepítette a növényeket. A kertben található két üvegházban kaktuszok, epifita növények és kistermetű pálmafélék kaptak helyet. A nyitvatermőket több mint 200, a zárvatermőket több mint 150 faj vagy fajta képviseli.
A gyűjtemény Pécsbányán, a Zöldfű u. 15. hsz. alatt található, de a Gödör utca felől is megközelíthető.

65. Szent István tér-Barbakán-Várfalsétányok TT | J7–8
Pécs | 2011 óta védett | 7,3014 hektár
A város történelmi központjában, a Mecsek déli lankáján található a közpark és az északnyugati várfalrészek mellett kialakított sétányok, ökeresztény sírkamrák, valamint néhány közintézmény kertje. A város minden megtesz azért, hogy ez a történelmi környezet jól szolgálja a kikapcsolódásra vágyók igényeit.
Szent István tér: díszfák, a virágágyások ültetett virágai és cserjék alkotják. A fák közül a vadgesztenyék vannak túlsúlyban. A várárok fal fák nőnek. A várárok két oldalát idős hársak szegélyezik. A terület sűrű látogottságú, számos kulturális rendezvénynek is otthont ad, de természetvédelmi szempontból nem képvisel jelentős értéket.
A terület Pécs történelmi belvárosának szívében található, minden út ide vezet. Gyalogosan, gépkocsival és tömegközlekedési eszközökön egyaránt jól megközelíthető.

Baranya megye helyi jelentőségű védett természeti területeinek ökológiai felmérése a Pro Vértes Természetvédelmi Közalapítvány koordinálásával, az „Összefogással a természeti értékeink megőrzéséért" projekt keretében, a Svájci-Magyar Együttműködési Program társfinanszírozásával valósult meg.
www.provertes.hu

Svájci hozzájárulás
Az Összefogással a természeti értékeink megőrzéséért" projekt a Svájci-Magyar Együttműködési Program társfinanszírozásával valósult meg.
Svájci Konfederáció
Svájci Nagykövetség Budapest
www.szvarkonzulatusok.hu/budapest
A Zöldforrás Egyesület és a Magyarországi Svájci Nagykövetség az Svájci Konfederáció Budapesti Nagykövetségének és Szvárkonzulátusainak támogatásával valósult meg.
Kiadta: Pro Vértes Természetvédelmi Közalapítvány
www.provertes.hu
A helyi jelentőségű természetvédelmi területek felmérését elvégezte:
Magyar Madártani és Természetvédelmi Egyesület
Szerkesztette:
Harsányi László, Karsa Dóra, Schmidt Hajnalka
Fotók:
Magyar Madártani és Természetvédelmi Egyesület
Grafikai tervezés, nyomdai előkészítés és kivitelezés:
Pharma Press Nyomdaipari Kft.
1037 Budapest, Vörösvári út 119-121.
www.pharmapress.hu
Papír: 115 g műnyomó
Példányszám: 10 000 db
A kiadvány az „Összefogással a természeti értékeink megőrzéséért" projekt keretében, a Svájci-Magyar Együttműködési Program társfinanszírozásával valósult meg.
2013. október