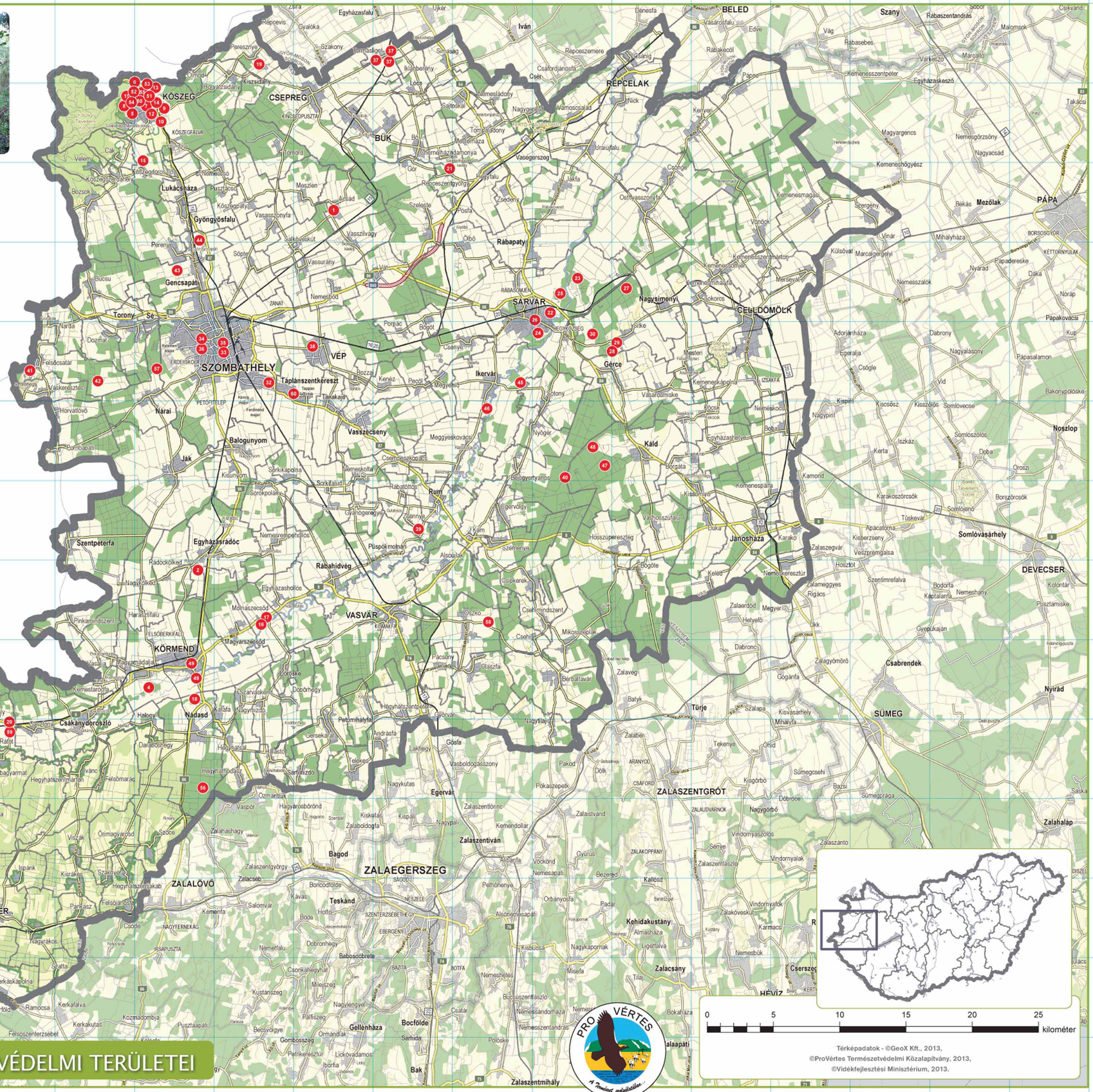
KŐSZEG
CSEPREG
BÜK
REPCELAK
BELED
PÁPA
Mezőlak
Lukácsháza
Gyöngyösfalu
Gencsapáti
Rábapaty
SÁRVÁR
Nagysimonyi
CELLDÖMÖLK
Torony
SZOMBATHELY
VÉP
Táplánszentkereszt
Gérce
Ikervár
Nárai
Vasszécseny
Balogunyom
Ják
Káld
Rum
Egyházasrádóc
Szentpéterfa
Rábahidvég
VASVÁR
KÖRMEND
Nádasd
Csákánydoroszló
SZENTGOTTHÁRD
Jánosháza
DEVECSER
Somlóvásárhely
Noszlop
Csabrendek
SÜMEG
Türje
ZALASZENTGRÓT
Egervár
ZALAEGERSZEG
ZALALÖVŐ
ÖRISZENTPÉTER
Bagod
Teskánd
Gellénháza
Bocfölde
Kehidakustány
Zalacsány
Zalaszentiván
Zalaszentmihály
Bak
Szany
Iván
Csepreg
Vép
Szombathely
Sárvár
Celldömölk
Pápa
Körmend
Vasvár
Sümeg
Keszthely
Zalaegerszeg
Nagykanizsa
Szombathely
Sopron
Szekszárd
Pécs
Budapest
Debrecen
Szeged
Miskolc
Nyíregyháza
Kecskemét
Eger
Győr
Veszprém
Székesfehérvár
Salgótarján
Szolnok
Tatabánya
Dunaújváros
Szekszárd
Kaposvár
Szombath

VAS MEGYE
HELYI JELENTŐSÉGŰ TERMÉSZETVÉDELMI TERÜLETEI

1. Acsádi kastélypark | **K3**
Acsád | 1981 óta védett | 3,1544 hektár
A gondozott parkban több mint 450-féle fás szárú növényt találhatunk. A legméretesebb fák között kell megemlítenink az ország legöregebbikének tartott páfrányfenyőt, egy gyönyörűséges szomorú bükköt, néhány, kb. 200 éves platánt és egy 1871 és 1875 között ültetett mamutfenyőt. A terület élővilágát ezt követően, a parkon keresztül folyó kis patak is gazdagítja.

Szombathely felől érkezve a település határában balra nyílik az az út, melyet a kastélyhoz kapcsolódó platánfasor szegélyez. A fasor a kastély hátsó udvarához vezet, amit egy lelakatolt kerítéskapu zár el. A kastély bejárata a település központjából nyílik. A frissen felújított kastély jelenleg idősek otthonaként működik.

2. Egyházasrádóci-mocsár | **I8**
Egyházasrádóc | 2005 óta védett | 0,339 hektár
Korábban a terület mocsaras volt, de fürdésre is alkalmas kis tavakat is találhattunk ott, ahol ma házak állnak.
Az 1965-ös árvíz után árokrendszert építettek ki, a mocsaras részeket pedig feltöltötték. Ma egy kis bozótost láthatunk, csupán a rekettyefűzek utalnak rá, hogy valaha nedvesebb lehetett a terület. Sokféle fa és cserje nő itt: kökény, fekete szeder, vadrózsa, mezei szil, vadkörte, varjútövis benge, magas kőris, csertölgy, tölgy és akác.

A terület a 86-os számú főútról nyugat felé a település főutcája felé fordulva, majd a Hunyadi János utcából a Mező utcába kanyarodva érhető el. Az utolsó beépített telek után találjuk a bebozótosodott területet a korábban önálló Kisújfalu (ma Egyházasrádóc rész) déli felén.

3. Felsőzsölnöki-templomkert | **C–D11**
Felsőzsölnök | 2012 óta védett | 0,5787 hektár
A templom mellett ma rendezvényteret találunk, ami az egykori templomkert helyén létesült. A rendezvénytér parkolókkal, burkolattal ellátott sétautakkal, padokkal, pavilonnal és színpaddal felszerelt terület.

A templom és annak kertje a falu főutcáján található.

4. Dobogó elnevezésű erdőrészlet | **I9**
Körmend | 1985 óta védett | 29,9 hektár
A terület a Pinka és a Rába közé ékelődő ártéri rész, a Rába völgyében egykor nagy kiterjedésben megtalálható ártéri erdők egyik utolsó maradványa. Rendszeresen elönti az árvíz.
A Dunántúl egyik legjelentősebb tavaszi tőzikés erdeje. Becslések szerint több mint ötmillió tő tőzike nyílik itt március

5. Chernel kert | **H–I2**
Kőszeg | 1965 óta védett | 2,5035 hektár
A park legértékesebb fái a kínai arányfenyők, emellett néhány hatalmas luc- és jegenyefenyő, atlaszcédrus és andalúziai jegenyefenyő is látható itt.

6. Csónakázó-tó | **H–I1, H–I2**
Kőszeg | 2004 óta védett | 7,4799 hektár
A parton csak néhol találunk természetközeli vízparti növényzetet, de sok a fenyőféle, főleg a feketefenyő, a hamisciprus és az ezüstfenyő. A tó sétaúton járható körbe, a halfajokat bemutató tanösvényen.
A Csónakázó-tó a település északi felén, a Kőszegi-hegység lábánál a Gyöngyös-patak jobb partján található. A Várkör felől a Gyöngyös utca, majd az Árpád tér, Sziget utca, Meskó utca útvonalon közelíthető meg. A Meskó utcáról a Gyöngyös híd előtt balra kell lekanyarodni, így a tó melletti parkolókhoz jutunk.

7. Evangélikus templom kertje | **I2**
Kőszeg | 2004 óta védett | 0,3049 hektár
A park az 1783-ban, torony nélkül épített evangélikus templom körül helyezkedik el. Jelenleg néhány 20-30 év körüli ezüst fenyő, egy gömbös koronájú gyertyán és némi nyírott gyep alkotja a parkot.

8. Fehér sáfrányos terület | **H2**
Kőszeg | 1981 óta védett | 0,3 hektár
A Kőszegi fehér sáfrányos területek sokáig a fajgyűjtelen magyarországi élőhelyeként tartották számon. Jelenleg három élőhelye ismert, mindegyik Kőszeg környékén található. Ez a fehér sáfrányos terület egy magántulajdonban levő elvadult gyümölcsös, amelyben egy omladozó kis ház is található. Ma néhány tucatra tehető a virágzó sáfrányok száma.
A városközponttól a Hunyadi János utcán a Jurisics Miklós Gimnáziumot elhagyva jobbra fordulunk a Festetics Imre utcába, majd a Királyvölgyi útra. Amikor az út leér a völgybe, a Hegyalja út keresztződésébe, balra fordulunk felfelé egy keskeny kaviccsozott földútra. Ezen egészen egy útszéli keresztig megyünk (kb. 500 métert), itt egy keskenyebb földúton balra átvágunk a párhuzamos útra, azon jobbra fordulva egészen addig megyünk, míg egy gondozatlan telekhez nem érünk.

9. Gyógypedagógiai Intézet parkja | **I2**
Kőszeg | 2004 óta védett | 12,3204 hektár
A park büszkesége, a legnagyobb méretű és az egyik legöregebb itt található fa a hegyi mamutfenyő, melynek törzskerülete mintegy 7 méter. Hasonlóan tiszteletre parancsoló a mocsárciprus, a tulipánfa, a piramis tölgy és a törökmogyoró. Tudománytörténeti érdekesség, hogy a hajdani alrealiskola parkjára írta le Borbás Vince a Tilia Hazslinszkyana var. suberiocarpa nevű változatot, melyet ma már nem sikerül egyértelműen azonosítani. A ma is patinás küllemű egykori kadétiskolában és annak parkjában játszódik a XX. századi magyar irodalom egyik legjelentősebb alkotása, Ortlik Géza kultikus regénye, az Iskola a határon.
A regény alapján felismerhetjük a park nevezetes helyeit.

A Várkörről a Kiss János utcára kanyarodva érhető el a park.

10. Gyöngyös-parti sétány és sziget | **I2**
Kőszeg | 2004 óta védett | 2,3456 hektár
Meglehetősen urbánus környezetben, a hídtól északra található a terület fő értéke, az a két hársfa (kislevelű hárs), melyek a Gyöngyöst szegélyező hársfasor maradványai. Törzskerületük mintegy 3,5 méter, koruk pedig 150-160 évre tehető.
A terület a 8-es számú főút mellett a Gyöngyöspatak jobb, illetve bal partján található a város déli szélén. Kőszegről Szombathely felé haladva a város határában, a benzinkút előtt kell balra (nyugatra) lefordulni a Cáki útra, amely egy, a Gyöngyösön átívelő híddal kezdődik.

11. Hidegvölgyi-rét | **I2**
Kőszeg | 2004 óta védett | 0,0652 hektár
A Hidegvölgyi-mélyút földtani érték. A Kőszegi-hegység sajátos képződményei, kultúrtörténeti jellegzetességei azok az egykori szekérutak, melyek a hegyen fekvő gazdálkodást, illetve a hegyen való közlekedést szolgálták. Az egyik legvadregényesebb a Hidegvölgyi-mélyút, ahol a meredek sziklafalak olykor 10 méter magasságban szakadékszerűen kísérik a ma már keskeny ösvényt. A szikrán páfrányok tenyésznek, a tetőn a fák ás a bokrok összeáródnak, így az árok alján mélyárnyék van, csak reggel és késő délután süt ide be a nap.


12. Hunyadi Mátyás park, Kőszeg | **I2**
Kőszeg | 2004 óta védett | 0,5378 hektár
A belvárosi park, amely mellett pavilonsor található, a helyi fiatalok kedvelt tartózkodási helye. Néhány nagyobb, terebélyes fa látható a parkban: déli felén egy méretes, kb. 80 éves hucfenyő, a Hunyadi Mátyás-szobor mellett szivarfák, valamint egy páfrányfenyő.

A park a Várkör északkeleti részén található.

13. MÁV Nevelőotthon parkja (Felső krt.) | **I2**
Kőszeg | 2004 óta védett | 7,8516 hektár
A nevelőotthon megszűnt, a kertjét nem gondozzák, azonban a patinás épületegyüttes előtt található kert még ma is mutatja, hogy sok évtizedig értő és gondos kezek alakították, formálták a francia parkot és az óriási gyümölcsöst. A gondosan megkomponált parkban láthatunk puszpángsövényt, trombita folyondárból álló lugast, rózsákat és rengeteg szép fenyőt (ezüst-, jegenye-, fekete-, sima fenyő, többféle tuja).
A legöregebb fák kb. 60 évesek. Hátul, az épületek mögött egy teljesen elvadult gyümölcsös található, többféle korú fával, köztük idős almafákkal.

A park a Várkörről a Gyöngyös utca felé haladva, jobbra a Dózsa György utcába lefordulva, majd a Gyöngyös-patak hídja után balra kanyarodva (Felsőkőrút) érhető el. A terület nem látogatható, kérelem szükséges a bejutáshoz.

14. Széchenyi park | **I2**
Kőszeg | 2004 óta védett | 0,5378 hektár
A park szomszan kapcsolódik a Gyöngyös-patak mentén található nagy parkok és sétányok láncolatához. 48 faegyed található itt, főként vadgesztenye és kislevelű hárs, illetve néhány gyertyán, korai juhar, magas kőris és nagylevelű hárs. A fák kb. 80 évesek. A parkban található obeliszket 1864-ben állították Kőszeg város polgárai Széchenyi István tiszteletére.

A háromszög alakú aprócska park a Gyöngyös és a Malomárok között terül el. A Gyógypedagógiai Intézet felől a Gyöngyös-parti sétányon, vagy gépkocsival a Várkörről északi irányba továbbhaladva a Gyöngyös úton, majd a Dózsa György útra jobbra lefordulva a Gyöngyös hídig haladva közelíthetjük meg.

15. Kőszegdoroszlói csarabos-borókás | **I2–3**
Kőszegdoroszló | 1985 óta védett | 1,715 hektár
Ma az egykori csarabos-borókás helyén egy kb. 30 éves borókás erdei fenyves található. A spontán erdősülés nyomán létrejött erdőben még sok boróka látható, de csarab már nem él itt. A fiatal fenyvesben hazai fafajok is megtelepedtek, mint a madárcsereszny, a szálfa, a szilvatalan tölgy, a csertölgy, a bükk, a nyír és a rezgő nyár.

A magántulajdonban lévő terület Kőszegdoroszló határában található, a Bozsok felé vezető főútról le kell térni jobbra (észak felé), majd a patakon át felfelé haladni a faluból kifelé. A jobb oldalon a házak melletti erdős terület után az első ház előtt egy földúton kell felfelé haladni.

16. Molnaszecsődi-közpark | **J8**
Molnaszecsőd | 2005 óta védett | 2,0317 hektár
A terület változatos képet mutat, mert egyes szakaszainak jellegét a szemben lakók formálták. A parkosított sáv kiemelkedő része és értéke két idős kocsányos tölgy. Koruk 150 évesre tehető. A park többi részén lucfenyők, feketefenyők, ezüst juharok, magas kőrisek, nyírek, akácok sorakoznak, de van egy szilvafák felső is. A fák 30-40 évesek.

A park a Kossuth Lajos utca és a vele párhuzamosan folyó Rába között található parkosított, fákkal beültetett terület.

17. Molnaszecsődi-zöldterület | **J8**
Molnaszecsőd | 2005 óta védett | 0,241 hektár
A terület egy önkormányzati intézmény mellett található. Az épület előtt egy kb. 40-50 éves platánokból álló fasor látható, míg az északi oldalán egy sétautakkal átszőtt emlékpark-jellegű, főleg bokrokból, elsősorban nehézszagú borókákból álló park található.

A terület a Hősök útja mellett található, amely a 8-as számú főútról ágazik le, a falu keleti végén.

18. Csörnöc-patak menti égeres láprét | **I9**
Nádasd | 1985 óta védett | 79,385 hektár
A gyertyános tölgyesekkel, bükkösökkel borított meredek domboldal közvetlenül kiránduló ösvénye van. Ez a terület a Csörnöc-Herpenyő mentén igen gazdag és változatos „holtág"-rendszert figyelhetünk meg. Legeltetjedtebbek a magassásos, harmatkásás és mocsárrétes feltöltődő szakaszban lévő régi holtágak. A Gyunác holtágaiban olyan védett és értékes növényfajok populációi maradtak fenn, mint a pajzstok, a békalilliom, a konistárnics, a szíbériai nőszirom, a sárgalilliom, a dárdás nádtippan, a vízitök, a csikorgófű, a muharsás, a csőrős sás, a szálkás- és a mocsári pajzska.

19. Kastélypark | **J1**
Peresznye | 1985 óta védett | 5,8699 hektár
A jelenleg idősek otthonaként működő kastélypark két részre tagolódik: a völgyben húzódó úttól északra a domboldalban a kastélyt és a hozzá kapcsolódó gondozott parkot, a déli domboldalon pedig a szomorú japánakác egy különösen szép és érdekes példánya áll a kastély mellett.
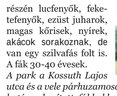
A kastély és parkja a templom szomszédságában található. Jelenleg magántulajdonban van.

20. Kastélypark | **G10**
Rátót | 1983 óta védett | 1,5601 hektár
A Kastélyt Széll-kastélyként emlegetik, mert Széll Kálmánnak, Magyarország egykori miniszterelnökének a tulajdona volt. A parkhoz sok monda és történet fűződik, a néphit szerint Vörösmarty Mihály itt írta meg Szép Ilonka című költeményét. Jelenleg gyönyörűen felújított szálloda működik benne, parkja gondozott. Egy felmérés 20 fenyőfelet és 29 lombos fajt regisztrált a területen. A kastélyparkban számos méretes faegyed található, a kastélyba látogatót a bejáratnál egy hatalmas, kb. 150-200 éves kocsányos tölgy fogadja, amelynek törzskörmérete kő-el 5 méter. Említésre érdemes még a kb. 3 méteres körmérettel rendelkező spanyol jegenyefenyő, kaukázusi jegenyefenyő, két hemlockfenyő és kékduglász (2,5 méteres körmérettel). Van a területen két vérbükk is, az egyik háromtörzsű, valamint egy öreg feketedió (szintén közel 3 méteres körmérettel).

A 8-as számú főútról Rátót felé déli irányba lekanyarodva érhető el a park, melyek északi fele hatásos a vasútvonallal. A leágazás után a főúttal párhuzamos első mellékutat kell megkeresnünk.

21. Szentgyörgy-Horváth kastélypark (MÁV Nevelőotthon parkja) | **L3**
Répcszentgyörgy | 1981 óta védett | 4,3368 hektár
Az őspark 6,9 hektáros volt az egykori tóval együtt, de a terület mára összezsugorodott. A kastély előtt egy aradi emlékmű nyomai láthatók, szökőkúttal, kőoszlopokkal, kőpadokkal. Egy felmérés szerint 22-féle fenyő és 55-féle lombos fa található a területen. A kastély mögött két hatalmas mamutfenyő fogad bennünket mintegy 5 méteres törzskörmérettel. Megemlítendő még a páfrányfenyő, közel 4 méteres körméretével, a kaukázusi jegenyefenyő, a kolorádófenyő és a sima fenyő. Méretes példányok találhatók a kertben platánokból, vörös tölgyből, piramistölgyből és szomorúfüzekből.

22. Hatvany-Deutsch-kastély parkja | **N4**
Sárvár | 2007 óta védett | 4,7 hektár
A kastély csakonygári kastélyként is ismerik. A tőle északi irányba fekvő keményfás ligeterdővel tájképi kertet alakítottak ki, déli oldalán, a bejárat felől pedig évelőkert és rózsalugas díszlett. Ma a nem gondozott parkban több idős és negyméretű fa, főleg kocsányos tölgy és magas kőris található, amelyek még az egykori ligeterdő maradványai lehetnek. A kastélypark szinte kizárólag őshonos fafajokból áll, fenyők, örökzöldek nincsenek benne, de sok a borostyán. A közeli Szatmár-erdő keményfás ártéri erdejétől mindössze az olykor kaszált aljnövényzet különbözteti meg. A fák zöme kocsányos tölgy, magas kőris, vénic szil, kislevelű hárs. A többség 70-80 évi körüli, melyek között idős, nagyméretű, 120-150 éves kocsányos tölgyek állnak.

A kastély és annak parkja a város északkeleti szélén található. A Rába-híd után a sárvári fürdő modern épületkomplexumát elhagyva balra kell fordulnunk a Szatmár utcába, majd viszont a terület nagy része inkább erdőszerű. Említésre méltóak a nagyra nőtt kislevelű hársak: törzskörméretük 3-4 méter. Egy felmérés szerint 32-féle fenyő és 44-féle lombos fa, illetve cserje fordul itt elő. Az erdőt a kocsánytalan tölgy, a mezei juhar és a csertölgy uralta, de a mólyhos tölgy és a bibircses kecskerágó jelenléte már jelzi, hogy a szukcesszió száraz tölgyes jellegű erdő irányába mutat. A cserjeszintben sok a fekete bodza és a mogyoró.

A terület a 84-es számú főút felől a Celldömölk-Pálháza és a Rába által bezárt háromszögben, a Szatmár-erdőben található.

23. Sárvár, Bajti erdőrészlet | **N4**
Sárvár | 2007 óta védett | 115 hektár
A viszonylag nagyobb kiterjedésű, gyertyános-kocsányos tölgyes és keményfaligetes maradványerdőben számos hatalmas kocsányos tölgyet találunk. A 24-25 darab, kb. 190-200 éves kocsányos tölgy a Rába-ártér kocsányos tölgyerdőinek utolsó hírmondója közé tartozik. A legnagyobb egyed 24 méter magas és 640 cm törzskerületű. A legszebb látványt tavasszal nyújtja az erdő, amikor a talaj felszínét teljesen virágba borítják a korai tavaszi évelők, mint például a hóvirág, a csillagvirág, a berki- és a bogláros szellőrózsa, a sárga tyúktaréj és a tiádófű; de kisebb csoportokban megjelennek a galambvirág, a kapotnyak, az odvas- és az ujjas kétlevelű virágai is. A területnek különleges látás nyílik a Marcal-medencére, a Ság-hegyre és a Somlóra. A widett gyepfolt a Hercseg-hegy egykori természetes növénytakarójának emlékét őrzi. Valaha ezen a sekély, száraz talajjal borított vulkanikus kőpázsitban gyepfoltokkal tarkított cserjések, molyhos tölgyes bokorerdők állhattak, de a területet az évszázados használat során legelővé alakították. Előfordulnak itt olyan védett növények, mint a tarka nőszírom és a nagy energófű. Több, Vas megyében ritka növény is található a területen, mint például a tarka imola, a festő pipitér, a keskenylevelű gyújtóványfű, a sárga hagyma, a szarvasgyökér, a vörösló buvákfű, a hosszúlevelű laboda és a cingár gombafű. A jellemző növények közül gyakori a barázdált csenkesz, az erdei gyöngyperje, a magyar szegfű, a pirosló gólyaorr, a sárga fogfű, a csepleszmeggy, az olasz harangvirág és a hasznos tisztesfű.
A terület a Hereseg-hegy legmagasabb pontja környékén megmaradt aprócska gyepfolt.

24. Sárvár, Csónakázó-tó melletti Parkerdő
N5 | Sárvár | 2007 óta védett | 14,2 hektár
A terület három jól elkülönülő részből áll: egy idősebb erdőrészletből, mely egy keményfás ártéri erdő maradéka, több 120-150 éves kocsányos tölgygyel, a tórendszer legdélibb tavából, valamint egy középkorú, kb. 60-70 éves ártéri tölgyerdőből. Az idős erdőben található platán, bükk, feketedió és vörös tölgy. A tó déli részét tavasszal fehérre festi a tömegesen virágzó hóvirág, majd később a berki- és bogláros szellőrózsa, de megtalálható itt a sárga tyúktaréj is. A területhez tartozó tó is értékes terület, melyet kis megszakításokkal 25 méteres nádszegély vesz körül.
A Parkerdő és a Csónakázó-tó a város déli felén a Rába-híd utáni viszonylag közel, a Rába bal partján található, a sárvári fürdő komplexum közvetlen szomszédságában.

25. Sárvár, Rába-holtag a Szatmári-erdőben
N4 | Sárvár | 2007 óta védett | 6,1 hektár
A Szatmár-erdő területén egy többszáz méter hosszú, élővízű holtág húzódik, melynek értéke nemcsak természetvédelmi, hanem mezőgazdasági, rekreációs és környezetvédelmi szempontból is felbecsülhetetlen. A nyílt vízfelszínnel ősző és legyőkerező hínárfajok tenyésznek (pl. keresztes- és bojtos békalencse, vízibogárka, sárga vízitök, békatutaj), a szárazulatra került iszapfelszínen pedig partmenti vízi növények telepedtek meg (békabuzogány, torzsika bogárka, vízi hidőr, nyílfű). A holtág északi csücskének déli partján levő keményfaligetben egy idős magyar tölgy található.

A terület a 84-es számú főúttól a Gyöngyös-patak és a Rába által bezárt háromszögben, a Szatmár-erdőben található.

26. Sárvári Várpark | **N4**
Sárvár | 2007 óta védett | 6,3 hektár
A növényzetet borított terület mára egy 30-40 méter széles gyűrűre zsugorodott, ahol 42 darab különböző korú és fajú fa található.
A park legöregebb, legméretesebb fái az idős kocsányos tölgyek, platánok, mocsárciprusok, és zöld juharok. A park intenzíven használt városi terület, kaviccsos, széles utakkal, nyírt gyepel.

A park, amely a Nádasdy-várat veszi körbe, a környező utcákból több helyen is megközelíthető. A vár nem csak múzeum, itt található a Művelődési Központ és Könyvtár is.

27. Királyné gyertyája termőhelye | **O4**
Sitke | 1975 óta védett | 145,8 hektár
A liliomfélék családjába tartozó, impozáns megjelenésű, védett királyné gyertyája élőhelyét jelentő két cseres tölgyes erdőrészlet-maradvány abból a különleges cseres tölgyesből áll, mely valaha az egész Kemenesháton elterjedt lehetett. A királyné gyertyájának a legnagyobb Vas megyei állománya található itt. A terület jellemző védett növénye még a gennyőke és a tarka nőszírom. Előfordul itt a kétlevelű sarkvirág, a selymes boglárka, a kövi pimpó és az ágas homokliliom is. Az erdőben találhatunk kocsánytalan tölgyet, madárcseresnyét, cserjesztintjében pedig az egybibés galagonya, a kökény, a vadkörte és a fagyal jellemző.

A terület a község határában található, a 84-es számú főúttól Ostffyasszonyfa Kenyeri irányába vezető közút mellett.

28. Sitkei Hercseg-tető | **N–O5**
Sitke | 2007 óta védett | 0,6589 hektár
A Hercseg-tetőről, amely geológiai pont, pazar kilátás nyílik a Marcal-medencére, a Ság-hegyre és a Somlóra. A widett gyepfolt a Hercseg-hegy egykori természetes növénytakarójának emlékét őrzi. Valaha ezen a sekély, száraz talajjal borított vulkanikus kőpázsitban a Gagarin út felől. Legnagyobb fája egy gócsörtös törzsű öreg platán. Találunk benne sima fenyőt és néhány gyanítás cédrust is.
A terület a város zöldövezete, rekreációs városrészének található, a termálfürdő déli felén, a Bartók Béla körút és a Gagarin út által határolt kelet-nyugati irányú keskeny területen.

29. Sitkei Kastélypark (Gurgya) | **O5**
Sitke | 2007 óta védett | 3,2402 hektár
A kastélyhoz tartozó park egy része az épület közvetlen környékén fekvő egztotikus növényekből, elsősorban fenyőfélékből áll, viszont a terület nagy része inkább erdőszerű. Említésre méltóak a nagyra nőtt kislevelű hársak: törzskörméretük 3-4 méter. Egy felmérés szerint 32-féle fenyő és 44-féle lombos fa, illetve cserje fordul itt elő. Az erdőt a kocsánytalan tölgy, a mezei juhar és a csertölgy uralta, de a mólyhos tölgy és a bibircses kecskerágó jelenléte már jelzi, hogy a szukcesszió száraz tölgyes jellegű erdő irányába mutat. A cserjeszintben sok a fekete bodza és a mogyoró.

A terület a 84-es számú főút felől a Celldömölk-Pálháza és a Gyöngyös-patak menti sétányon közelíthetjük meg. Autóval a belvárosból Rákóczi utcából a Zrínyi Ilona utcán kell haladnunk, míg jobbról meg nem látjuk a parkot.

30. Sitkei Lánka-patak melleti égeres és láprétfolt | **N5**
Sitke | 2007 óta védett | 3,0751 hektár
Az égeres szinte végig kíséri a patakot. Kora tavasszal a tavaszi tőzike, nyár elején a fehér zászpa és a sarkvirág virít.
Az égerlábakon védett páfrányfajok fordulnak elő. Az égerest egy kis kiterjedésű láprétfolt kíséri, ahol a nagy szittyó, a lápi-, a bugás- és a sárga sás is megjelenik.
A patak mellett közvetlenül idősebb (kb. 50-60 éves) égerest találunk, míg a távolabbi részeken fiatalabb az állomány, kb. 30-40 éves. Az éger között fehér fűz, törékeny fűz és mezei szil is előfordul. Több helyen fekete bodza nő a cserjesztinben. A lágyszárú szinten a bojtorján, a sédkender és a nagy aranyvessző uralja a terepet. A terület erősen vadjárta hely.

A Kurcsnmajorral átellenben, a Sárvárról Sitke felé vezető közút túloldalán a Lánka-patakot kísérő égeres és láprétfolt értékes, védett növényeket őriz.

31. Kolostorpark | **E10**
Szentgotthárd | 1983 óta védett | 4,9947 hektár
A Kolostorpark ma több részre tagolódik, az idősebb fákat tartalmazó déli része védett. Egy felmérés 13-féle fenyőt és 46-féle lombos fát, illetve cserjét tárt fel. A védett részen több méretes sima fenyőt, magas kőrist, platánt, hegyi juhart találunk. A park keleti részén öreg, göcsörtös gyertyánok (gyertyánalagút) alatt játszóteret alakítottak ki. A park középső részén színpad, rendezvénytér található. Nem a védett területen áll a kolostor előtt található szép, fiatal tulipánfa, csak úgy, mint a park egyik legszebb, legérdekesebb törzsű fája, egy 100-120 éves, közel négy méter körméretű vérbükk a kolostor délkeleti sarka előtt.

A 8-as számú főútról a városba érkezve a Rába-híd után a barokk stílusú apátsági templom mellett haladunk el, amellyel egybeépült az egykori cisztercita kolostor.

32. Bogáti kastélypark | **J5**
Szombathely | 1983 óta védett | 11,7056 hektár
A kastély előtti parkrész barokk stílusban épült, ehhez csatlakozik az angolpark. Egy felmérés szerint 35-féle fenyőt és 72-féle lomblevelű fás növényt rejt a park. Sok ezüsthársat találunk itt és több, csoportban ültetett fa is van a területen. A legidősebb tölgyek, hársak és szilek öregebbek a kastélynál, ami azt jelzi, hogy ezek a korábbi ártéri erdő maradványai. A parkot több idős, termetes fa jellemzi. A legidősebb platánokat, a tulipánfát és a mamutfenyőt 1820 körül ültethették. A park dísze egy több mint 7 méter törzskörmérőtű mamutfenyő, egy több mint 5 méter törzskörmérőtű kaukázusi jegenyefenyő, méretes duglászfenyők és egy 4 méteres törzskerületű gyantás cédrus. Több bükkfa és magnólia is van a területen.

A kastély parkja a belvárosból a Rumi úton kifelé haladva, aztán balra, a Szent István király, majd Bogáti útra kanyarodva érhető el. Ma a kastélyban szociális otthon működik.

33. Brenner-park | **J5**
Szombathely | 1997 óta védett | 2,1226 hektár
A Brenner-villa mögötti területen létesült parkban sok vadgesztenyefa és juharlevelű platán található. Ez utóbbiak a park legöregebb fái. A Gyöngyös-patak mentén az egykori ártéri erdőből megmaradt néhány nagyméretű kocsányos tölgy az egykori ligetben találhatunk kocsánytalan tölgyet, madárcseresnyét, cserjesztintjében pedig az egybibés galagonya, a kökény, a vadkörte és a fagyal jellemző.

A terület a község határában található, a 84-es számú főúttól Ostffyasszonyfa Kenyeri irányába vezető közút mellett.

34. Ezredési park | **I5**
Szombathely | 1997 óta védett | 2,7598 hektár
A park egy olyan, régi park, melyet a Szombathelyi Szépítő Egyesület hozott létre. Több párhuzamos, kelet-nyugati irányú fasor (fekete)fenyő, kislevelű hárs, vadgesztenye) adja meg a park alaparculatát. A parkot nyírott sövény határolja a Gagarin út felől. Legnagyobb fája egy göcsörtös törzsű öreg platán. Találunk benne sima fenyőt és néhány gyantás cédrust is.

A Brenner-park a város központjához közel, a Gyöngyös-patak partján található, a Gayer-park szomszédságában.

35. Gayer-park | **J5**
Szombathely | 1997 óta védett | 1,9255 hektár
A park ligetes szerkezetű, sétautakkal behálózott. Jelentős értékei az öreg, nagy, bordó virágú liliomfák, néhány megmaradt kislevelű hárs és egy földig hajló ágú gyertyán. A park közepén egy óriási kőris terpeszkedik (kb. 110 éves). A park területén találunk még páfrányfenyőt és fehér hikoridiót.

36. Szent István park | **I5**
Szombathely | 1997 óta védett | 2,7424 hektár
A park 1898-ban létesült Szombathely egyik első parkjaként, a Szombathelyi Szépítő Egyesület hozta létre. Furcsa eklektikus egyvelegként hordozza a különböző korszakok jellemzőit, például a rozsdás acélból létesített modern Szent Márton-emlékhely is itt található néhány idős vadgesztenye, vérbükk szomszédságában. A dombtetőre vezető lépcsősor mellett áll Erzsébet királyné fája: egy több mint 100 éves nagylevelű hárs. A park legidősebb fái öreg vörös tölgyek, de van egy szép duglász és néhány szivarfa is. A játszótér alatt idős kaukázusi jegenyefenyőket találunk. A templom alatt ígéretesen növekszik egy fiatal hegyi mamutfenyő.

A terület Szombathely nyugati felén a város zöldövezeti, rekreációs városrészén található, a Kálvária templom és az emlékmű között, a Jókai utcával párhuzamosan.

37. Park és fasorok | **L1**
Tormásliget | 1995 óta védett | 3,4616 hektár
A hársfasort Csepreg és Tormásliget között, a vadgesztenye fasort Tormásliget és Újkér között a közút mellett, a parkot a település központjában a kápolna körül, a magyar kőris fasort a Tormásligetről Újkér irányába vezető főútra merőlegesen a közúttól délre találjuk. A parkban a kápolnához méretes vadgesztenye fasor vezetett, ma ezt a fasort fiatal fák alkotják. A kápolna közelében találunk egy soktörzsű tiszafát. Az erdőben részen 30-50 éves korai- és hegyi juharok, vadgesztenyék uralják a terepet, de több feketefenyő-csoportot is találunk.

A terület az egykori kastély parkjából és a településről kivezető utak mentén három fasorból áll.

38. Kastélypark | **K5**
Vép | 1960 óta védett | 12,8955 hektár
Egy 1993-as felmérés szerint a teljes területen 53-féle fenyő és 135-féle lombos fa és cserje él. A kaukázusi jegenyefenyő, a gyantás cédrus és a platán több mintegy 40 éve a Dózsa-park, melyek mellett helyenként természetközeli vizes élőhelyek alakultak ki. Bár nem része a védett területnek, de az északnyugati részen található nádas szegélyű tó jelentősen gazdagítja a terület élővilágát. A park nagy részén évtizedek óta nem volt semmilyen fenntartási munka, így az egzotikus növényeket hazai juharok, kőrisek váltották fel. Sok helyütt embermagasságúvá az aljnövényzet.

A kastélypark a város központjában található, a Szombathely,felső Vépre menő,főúttól (Szent Imre út) nyílik a bejárata. Szakképző iskola működik benne.

39. Kastélypark | **L7**
Zsennye | 1957 óta védett | 17,7045 hektár
Egy 1993-as felmérés 19-féle fenyőt és 61-féle lombos fát, illetve cserjét regisztrált a parkban. Nagy értéke, hogy igen változatos: vannak arborétumszerű, sokféle egzotikus növényből létesített részei; nagyobb, kaszált rét jellegű nyílt füves élőhelyei, itt-ott földig ágas óriási fákkal, egy kisebb gyümölcsös, valamint egy öserdőszerű rész, sok öreg kocsányos tölgygyel, magas kőrisekkel. A 120-150 éves tölgyek nem ritkák, de találunk itt sokkal öregebb (300-400 éves) példányokat is. Több terebélyes bükk, vérbükk emeli a park színvonalát. Itt jegyzik az ország legnagyobb vasfáját, amelynek törzskörmérete közel 4 méter, illetve az ország legnagyobb amerikai ámbrafáját, amelynek törzskörmérete mintegy 3 méter. Különlegességnek számítanak az épület közelében élő liliomfák, és a többtörzsű kislevelű hársak is. A park egészét a lombos fák uralják, az aljnövényzetet