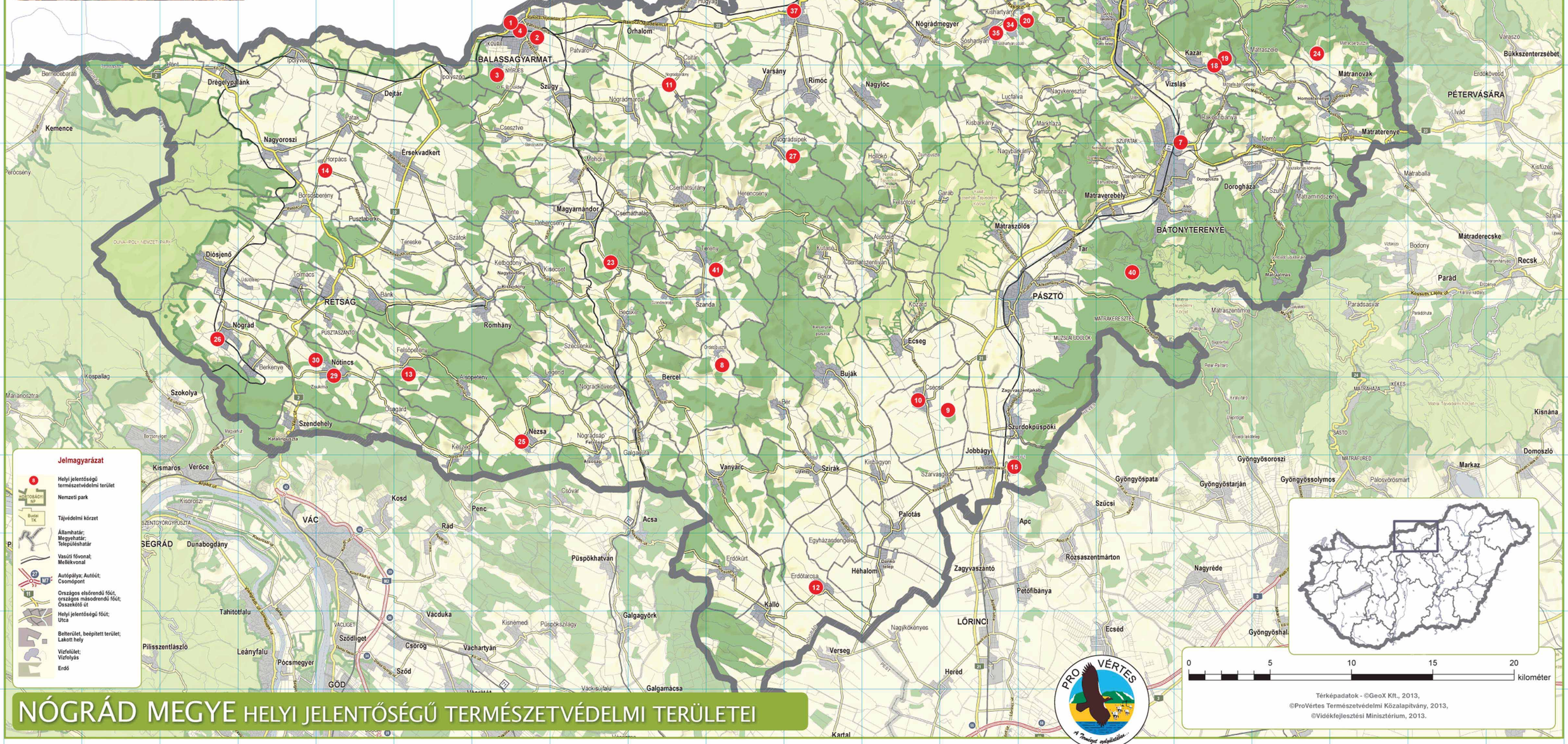

NÓGRÁD MEGYE HELYI JELENTŐSÉGŰ TERMÉSZETVÉDELMI TERÜLETEI

NÓGRÁD MEGYE
HELYI JELENTŐSÉGŰ TERMÉSZETVÉDELMI TERÜLETEI

Nógrád megye helyi jelentőségű védett természeti területeinek ökológiai felmérése a Pro Vértes Természetvédelmi Közalapítvány koordinálásával, az „Összefogással a természeti értékeink megőrzéséért" projekt keretében, a Svájci-Magyar Együttműködési Program társfinanszírozásával valósult meg.
www.provertes.hu

Svájci hozzájárulás

Az „Összefogással a természeti értékeink megőrzéséért" cím projekt a Svájci-Magyar Együttműködési Program társfinanszírozásával valósult meg.

1. Balassagyarmati Gregori park | G5
Balassagyarmat | 2001 óta védett | 0,061 hektár

A kis területű városi park jelenleg óvodaként működik, szabadon nem látogatható. Számos védett

madárfaj figyelhető meg a parkban, például a szénicinege, a csuszka, és a tengelic.

A park a város központjában a Rákóczi fejedelem és a Széchenyi út sarkán található.

2. Balassagyarmati Springa dombi városerdő G5 | Balassagyarmat | 2002 óta védett | 16,7797 hektár

A területen egy telepített erdőt találunk, amelyet város szinte teljesen körbevesz. Néhány védett madárfaj, mint például a szénicinege, a fekete rigó, a fülemüle és a vörösbegy rendszeresen megfigyelhető a területen.

6. Nagy-kő | R5
Bárna | 1975 óta védett | 25,765 hektár

A település fölé magasodó, 521 méter magas vulkáni hegyesúcs délies oldalán cseres tölgyes, míg északi kitettségű oldalán bükkös található. A sziklacsúcs közelében sziklagyep, eserjék, molyhos tölgyek, kőrisek állnak. A szikla tetejéről csodálatos körpanoráma tárul a látogató szeme elé: a Mátra északi vonulata, a Heves-Borsodi dombság és a Medves-hegység is jól látható.

Bárnától keletre fekszik a hegycsúcs. A legegyszerűbben a falu közepéből a Béke utcán a kék jelzést, majd a kék háromszög jelzést követve tudjuk megközelíteni.

7. Kisterenyei Gyürki-Solymossy kastélypark P6–7 | Bátonyterenye | 1975 óta védett | 13,2778 hektár

A 13,3 hektáros, arborétum jellegű kastélyparkban az őshonos fa- és eserjefélék szinte valamennyi faja mellett az éghajlati viszonyoknak megfelelő, nagyméretű egzotikus példányok is megtalálhatók (például a kanadai vasfa, a páfrányfenyő, a spanyol jegenye, az aranyos és a kékes álciprus és a kínai borókafenyő). A terület nagyobb része nyírt sövényekkel övezett kerti utakkal átszőtt, gondozott

10. Erzsike park | L10
Csécse | 1976 óta védett | 3,8 hektár

A volt Fráter kúria jelenleg iskolaként üzemel. Parkja rendszeresen karbantartott, de felső része spontán

erdősül. A területen védett madarak, például erdei pinty, fekete rigó, szénicinege, tengelic, zöldike, seregély, nagy fakopáncs és csuszka is megfigyelhető.
A főútról (Rákóczi út) a Madách útra kanyarodva nyugatnak érhetjük el a Madách út 6. szám alatt a Fráter kúriát (jelenleg általános iskola) és a parkot.

11. Csitár Gyógyintézet Nógrádgárdony körüli park | I6
Csitár | 1976 óta védett | 5,32 hektár

Felújított, jelenleg kastélyszanatóriumként működő épület, melynek parkja védett. A park folyamatosan

gondozott és használt. Területén védett madarak, például erdei pinty, zöldike, tengelic, barátka, csuszka,

15. Andezitrétegek | M11
Jobbágyi | 1953 óta védett | 3,7117 hektár

A Nagy-Hársas hegy oldalában lévő felhagyott kőbányában andezit feltárás látható. A tisztásokkal, cser-

jékkel, fákkal tarkított száraz területen védett fajok is megfigyelhetők, például vándorsólyom, seregély, citromsármány, barátka, fali gyík és zöld gyík.
Jobbágyit a 21-es út felől az Andrásfa-tanösvény felé kanyarodunk kelet felé a település Kisjobbágyi elnevezésű részére. A Felszabadulás úton végig haladva először a Zagyva folyót követjük, majd a vasút keresztezése után érjük el a Nagy-Hársas hegy lábát, melynek oldalában találjuk az andezit-rétegeket.

16. Karancskeszi Millenniumi emlékpark M3 | Karancskeszi | 2001 óta védett | 0,2323 hektár

Az emlékparknak kialakított, eserjékkel, fákkal, virágokkal díszített kis közparkban Milleniumi és bányász emlékművek láthatók.

20. Kőlyuk oldal | N5
Kishartyán | 1976 óta védett | 12,6 hektár

A helyi védett terület egy homokkőképződmény, melybe lakóüreget vájtak. A területen védett árvalánybaj, varjúháj, bunkós hagyma, sárga len, fekete kökörcsin is található.



A terület a település Sóshartyán felé eső végén a templom alatt balra, keleti irányban fordulva lehet elérni. Az odavezető földút egy állattartó telepet kikerülve a szőlőhegy részére. A Felszabadulás úton végig haladva először a Zagyva folyót követjük, majd a vasút keresztezése után érjük el a Nagy-Hársas hegy lábát, melynek oldalában találjuk az andezit-rétegeket.

21. Szent István téri facsoport | L2
Litke | 1976 óta védett | 0,0262 hektár

A 7 kocsányos tölgyet 1896-ban ültették a honfoglaló hét vezér emlékére. Ágaik között fekete rigó, csuszka, sárgarigó, tengelic és zöldike is megfigyelhető.

25. Általános iskola parkja | G10
Nézsa | 1976 óta védett | 5,9949 hektár

A kastélyban a helyi általános iskola működik, ennek megfelelően a kastélypark egy része iskolaudvarként

használt. A parkban több védett madarat is megfigyelhetünk, köztük a zöld küllőt, a szénicinegét, az erdei pintyet, a zöldikét, a tengelicet, a fekete rigót, és a sárgarigót is.
A park megközelíthető a település fő útjáról a Szondy útról, főbejárat a Szondy és a Dózsa György utak keresztződésében a falu középén található.

26. Nógrádi Csurgó-forrás környezete | C9
Nógrád | 2005 óta védett | 0,275 hektár

A forrást kis park, gondozott virágágyások és fák ölelik körül.

A Vasút sor végén egy autóforduló előtt találjuk a kiépített forrást.

30. Nőtincsi-víztározó | D–E9
Nőtincs | 2002 óta védett | 10 hektár

A víztározó egy mesterséges tó a Lókospatakon, melyen jelenleg horgászati és turisztikai hasznosítás zajlik. A területen több védett madárfaj is megfigyelhető: a szürke gém, a fehér gólya, a fekete gólya, a vízityúk, a barázdabillegető, a zöldike, a csilp-csalp füzike és a tengelic .

A település nyugati végén, a Diófa úton végighaladva lehet elérni a tározó gátját.

31. Baglyas-bazalttömb | O4
Salgótarján | 1975 óta védett | 0,6099 hektár

Szikla csúcs sziklagyepfoltokkal és törmeléklejtőerdővel, melyen várfal maradványok találhatók. Megfigyelhető itt kék cinege, holló, kakukk, sárgarigó,

barátposzáta, feketerigó és vörös vércse is.
Salgótarján Károlyi városrészében a Karancs utca 78. szám alatt található Baglyas-kő Vár Természetvédelmi Látogatóközpontból közelíthető meg a terület nyitvatartási idő alatt.

36. Benczúrfalvi kastélypark | K4
Szécsény | 1975 óta védett | 2,982 hektár

Tipikus kastélypark idős fákkal, változatos összetételű fafajokkal. A felújításra szoruló kastély jelenleg üresen áll. Területén több védett faj is megfigyelhető, így például a mókus, a vízisikló, a nagy fakopáncs, a csuszka és a tengelic.

A terület Benczúrfalva Szécsény feletti végénél, közvetlenül a Fő út mellett található.

37. Forgách kastélypark | K5
Szécsény | 1975 óta védett | 12,3181 hektár

A város keleti szélén a vasúton túl található az erdő. Megközelíthető a Veres Pálné, illetve a Május 1. útról nyíló utcákból.

3. Nyírjesi-tó és környéke | G6
Balassagyarmat | 1993 óta védett | 183,9254 hektár

A rekreációs terület a Nyírjes üdülőtelepet és a Nyírjesi tavakat öleli körül. Főleg telepített, vegyes összetételű, jobbára fiatalos erdőket foglal magába. Jellemző erdőtípusai a fenyvesek, nyíresek, tölgyesek, akácosok, melyek többek között a fekete harkálynak, a nagy fakopáncsnak és a csuszkának adnak otthont.

A várost dél felé Szügy irányába elhagyva a Nyírjes Üdülőtelep felé kell jobbra letérnünk. A terület jelentősebb tömbje a tavak délnyugati felén található.

4. Palóc-liget | G5
Balassagyarmat | 1976 óta védett | 3,3006 hektár
A terület a városi zöldfélület része, itt található a Palóc Múzeum is. A park rendszeresen gondozott, a városiak gyakran látogatják.

park, élőhelyi szempontból üde lombos és fenyő ligeterdő. Kisebb része visszavadult, sűrű aljnövényzettel, gazdag eserjeszinttel rendelkező keményfás elegyes erdő jellegű. A park keleti felében felhagyott sportpálya terül el, mely élőhelyi szempontból üde, franciaperjés rét jellegű.
A terület DK-i szegletében aprócska vizes élőhely, mocsaras tómeder található, melyet részben burkolt, illetve mára feliszapolódott, sással borított csatornák táplálnak a parktól északra található zsombékos terület vizeivel.

Bátonyterenye, Kisterenye településrészének központi részén, a vasútállomástól keletre fekszik a kastélypark. Főbejárata a Vasút útról, a két oldalsó kapu az Árpád és Várhegy utcákról nyílik.

8. Dél-cserhási TT | J9
Bercel | 2007 óta védett | 427,403 hektár

A területen külterjes gazdálkodással kezelt, főleg visszagyepesedő szántó területek találhatók. Az erdőkben jórészt akác és cser állományok is jellemzőek,

a patakvölgyeket puhafa ligeterdők kísérik. A védett fajok közül előfordul többek között a kis fehérsávos lepke, a nagy gyöngyházlepke, a c-betűs lepke, a nappali pávaszem, az atalanta lepke, a nagy fakopáncs, a zöld küllő, a tövisszúró gébics, a citromsármány, a nádirigó, a sárgarigó és a kakukk.

fekete rigó, szénicinege, kék cinege is megfigyelhető.
Nógrádgárdony közigazgatásilag Csitárhoz tartozik, de attól külön álló település. A kastély a bejárata a Fő úton található.

12. Dabasi-Halász Arborétum | K12
Erdőtarcsa | 1975 óta védett | 1,9186 hektár

Az arborétum az elmúlt évtized végén teljesen elbontott kastély parkja, mely ma gondozatlan és igy ter-

mészetes módon erdősül. Területén védett madarak, például tengelic, barátka, fekete rigó, szénicinege és csuszka láthatóak.
Erdőtarcsát elérve a Szabadság út végén találjuk meg az arborétumot.

13. Almássy kastélypark | F9
Felsőpetény | 1975 óta védett | 8,0536 hektár

A Fő út északi oldalán a templomtól nyugati irányban terül el a védett terület.

17. Karancskeszi-központ (Központi buszmegálló) | M–N3
Karancskeszi | 2004 óta védett | 0,0623 hektár

A terület a buszmegálló körül kialakított, pár fával, virággal, sziklakerttel díszített központ. Természetvédelmi jelentősége csekély.

A Fő úton a templom közelében található a buszmegálló kis közparkja.

18. Kazári földtani szelvény Istenkúti | P5–6
Kazár | 1977 óta védett | 0,5 hektár

A terület egy mélyút nyugati oldalában elhelyezkedő földtani szelvény, cserjésedő mezsgye szegéllyel.

A templom mögött a település közepén, a Dózsa György úton közelíthető meg a tér.

22. Ludányhalászi kastélypark | K4
Ludányhalászi | 1976 óta védett | 8 hektár

A terület a kastélyban található szociális otthon és rehabilitációs intézet lakói számára rekreációs célokat szolgáló, gondozott park. Több védett állatfaj, például atalanta lepke, nappali pávaszem, c-betűs lepke, kuvik, nagy fakopáncs, balkáni fakopáncs és molnárfecske is található a parkban.

A terület a település fő utcáján található, a Rákóczi út 71-73. szám alatt.

23. Reviczky kastély parkja | H8
Magyarnándor | 1976 óta védett | 1,1093 hektár

A terület a jelenleg is lakott kastély parkja, ahová csak engedéllyel lehet bejutni.

27. Szőlő-hegy TT | K7
Nógrádsipek | 2011 óta védett | 28,01 hektár

A terület jelentős részén egykor kisparcellás szőlőművelés folyt, de mára mindössze 34 művelt parcel-

la maradt. A gazdasági hasznosítás felhagyása után indultak meg és ma is tartanak azok a természetes szukcessziós folyamatok, melyeknek a védendő élőközösségeket köszönhetjük. A területen található több védett növény , például a fekete kökörcsin, a Szent László tárnics, a bíboros kosbor, a budai imola, a pusztai árvalánybaj. A védett állatfajok közül említést érdemel a magyar darázscincér, a nagy rőkalepke, a csíkos medvelepke, a pettyes gőte, a zöld gyík, a fürge gyík, a rézsikló, a karvaly, az egerészölyv, a mogyorós- , erdei- és nagy pele, a keleti sün és a nyuszt.
A terület Nógrádsipek keleti szélén található. Megközelíteni az Árpád út folytatásaként földúton, valamint a József A. út és a Mikszáth K. út kereszteződésénél található földúton lehet.

28. Páris-patak völgye | K2
Nógrádszakál | 1976 óta védett | 29,92 hektár

A terület egy patakmeder szűk völgye, mely több helyen kanyonszerűen magasodik a látogató fölé. A völgyet főleg gyertányos-tölgyesek övezik, és számos védett fajnak ad otthont, mint például a skarlátbogár, a díszes tarkalepke, a gyepi béka, a vöröshasú unka, a örvös légykapó, a sörszem, a nagy fakopáncs, a csuszka, a sisegő füzike és a holló.

32. Pécskői bazaltkúpok | P4
Salgótarján | 1975 óta védett | 15,595 hektár

A település fölé magasodó 542 m magas bazaltsúcsról szép kilátás nyílik a városra és a környező hegyekre (Karancs, Medves, Salgóvár). A csúcsot törmeléklejtő erdő, bükkös, tölgyes övezi tetején sziklagyepel, védett növényekkel. Lathatunk itt sziklai ternyét, sziklai repesényt, szirti gyöngyvesszőt, piros és fekete madárbirset és sárga kövirózsát.

A terület megközelíthető Pintértelep településrészen az Új köztemető felől délnek tartva, vagy a Pécskő utca, Kazinczy Ferenc utca útvonalon, illetve Somlyóbánya, Szilvás üdülőtelep felől.

33. Pocikvár és környéke | P4
Salgótarján | 1986 óta védett | 57,1956 hektár

Nyíres, cseréjs lassan teljesen beerdősülő domboldalak és hátak jellemzik a területet, több helyütt pionír

növényzettel. A várról keveset tudunk, feltehetően egy sánccal körülvelt földvár lehetett. Részkel itt a védett fekete harkály, az erdei pinty, az őszapó, a tövisszúró gébics, a holló, a kék galamb. Korábban ismert császármadár előhely volt.
Legegyszerűbben Salgótarjánból a Ceredre vezető úton érhetjük el vagy helyi járatú autóbusszal (1-es számú) a város központjából. Az autóbuszról az erőművet követő megállóban kell leszállni. Innen gyalogosan jutunk a védett területre

Nagy kiterjedésű gondozott terület, kirándulók kedvelt helye. A területen található idős fák és a náddal, gyékénnyel szegélyezett tavak élővilága miatt természetvédelmi szerepe is jelentős. A terület védett fajai közt van az atalantalepke, a nappali pávaszem, a cbetűs lepke, a réti csík, kockás sikló, a vízisikló, a vöröshasú unka, a zöld levelі béka, az erdei béka, a barna és zöld varangy, a keskebéka, a törpegém, a kis vöcsök, a vízityúk, a barna rétihéja, és a macskakagaly.
A terület a Forgách-kastély (jelenleg Kubinyi Ferenc Múzeum) alatt található. Megközelíthető az Ady Endre út vagy a Borjúpást út felől.

38. Kincsrejtő Szilaspogonyi Kiskő | S4
Szilaspogony | 1975 óta védett

A Kiskő egy vulkáni kúp, mely a Mélylápa felé magasodik. Oldalában egy mesterségesen kitágított üreg van. A csúcson sziklagyep, alatta cserestölgyes, bükkös található. A területen több védett faj is él, mint például a hamvas küllő, a fekete harkály, a közép fakopáncs, az örvös légykapó, a kék galamb és a fali gyík.

A Kiskőhöz Szilaspogonyt a Rákóczi úton nyugati irányban elhagyva a földúton 3,5 km megtétele után jutunk el.

A park a város központjában található, a Rákóczi fejedelem, a Bajcsy Zsilinszky, az Ady Endre és a Széchenyi utak határolják.

5. Bárna-patak forrásterülete | R4
Bárna | 1986 óta védett | 1 hektár

A területre a hegyvidéki természetes és mesterséges erdőtársulások a jellemzők. A Bárna-patakot égeres

liget kíséri, déli oldalán bükksöket találunk. A patak északi oldalán, a délies kitettségű részeken erdei fenyves, illetve akácosok, a patak közelében pedig lucfenyves található.
Két irányból közelíthető meg a terület. A Salgótarján-Cered műúttól a szilvás-kő elágazóból leereszkedve a patak völgybe, illetve Bárnából a Bárna-patak folyásán felfelé haladva.

A terület Bercel felől a Jákotpuszta, Ordaspuszta felé vezető úton közelíthető meg. A település központjából a Baross út -Kossuth tér-Tabán út útvonalon érhetjük el Jákotpusztánál a terület határát.

9. Bélahalompusztai volt Keglevich kastélypark | M10 | Csécse | 1976 óta védett | 0,5 hektár

A klasszicista kastély a XIX. század elején épült, majd az U alakú épületet 1932-33-ban historizáló stílusban bővítették. A kastély és annak parkja jelenleg elhanyagolt állapotban van, szabadon nem látogatható.

Csécsét Szarvasgede irányában elhagyva, rögtön a temető után az első földúton balra fordulva lehet eljutni keleti irányba Bélahalompuszta. A földúton

1,3 km kell megtenni a kastélyig, közben keresztezve a Szuha-patakot.

Az Almássy kastély parkja gondozott, kezelt park volt, de amióta üresen áll a kastély, a rendszeres ápolás hiányában a park természetes módon erdősődésnek indult. Védett fajai többek között a nagy fakopáncs, az éneskes rigó, a fekete rigó, a szénicinege és a barátka.
Felsőpetény központjából az Ady Endre, majd a Petőfi úton haladva, annak a végén a Tsz major előtt érjük el a kastélyt.

14. Mikszáth park | E7
Horpács | 1976 óta védett | 1,2974 hektár

A park a földszintes öreg kúria és a mellette álló új kastély gondozott parkja, melyben védett fajok is él-

nek (fekete rigó, énekes rigó, nagy fakopáncs, erdei pinty). A terület belépő vásárlásával látogatható.



Horpács központjában a Kossuth út 2. szám alatt található a Mikszáth Kálmán Emlékház és parkja.

A területen védett madárfajok is előfordulnak köztük a citromsármány, a tövisszúró gébics és a barátka.
A települése Kossuth Lajos útjáról nyílik a Béke út. Ennek a végétől rövid 200 m sétával érjük el a területet.

19. Riolit-tufa és környéke | P5
Kazár | 1977 óta védett | 0,8 hektár

A riolittufa kibúvás erodált borítás nélküli erősen barázdált földfelszín, szélein cserjék és fiatal erdőállo-

mány található akác és tölgy állománnyal. Különböző védett madarak, például a csilpcsalp füzike, a sárgarigó és a nagy fakopáncs figyelhetők meg itt.

A település déli végén található Béla úton északnak haladva a turista jelzést követve érhető el a terület.

Magyarnándort déli irányba elhagyva a Becske, Bercel felé vezető úton, a szandai elágazó előtt 500 méterrel kell balra fordulni a kastélyhoz. A kastélyba és az azt övező természetvédelmi területre csak a grófnő engedélyével lehet bejutni.

24. Hegyeskei borókás legelő | R5
Mátranovák | 1986 óta védett | 79,7996 hektár

A meredek domboldalakon elterülő borókás és száraz legelőket akácosok és természetes erdőtársulások öve-

zik. A területen tövisszúró gébics, citromsármány, zöldike, meggyvágó és szongálai cselőpók is előfordul.

A Petőfi úton északnyugati irányban kell elhagyni a falut és kb. 2 km megtétele után érjük el a terület határát.



Nógrádszakáltól északra az országúton a Rárósműhyadi hídfőt elhagyva az első földúton balra kell fordulni. A földút pár 10 méter után keresztezi a Balassagyarmat-Ipolytarnóc vasútvonalat, majd egy szűk völgybe ér, mely a Páris-patak völgye.

29. Hönich-Szitovszky kastélypark | E9–10
Nőtincs | 1975 óta védett | 2,7121 hektár

A kastélyt a Gyurcsányi család építette 1809-ben. 1859-től a Scitovszkyaké, majd az 1910-es évek közepétől a Hönich-Madarassy-Beck családé volt. A terület jelenleg gondozott kastélypark, melyben védett madarak is előfordulnak. Megfigyelhető itt a kék cinege, a zöldike, az erdei pinty és a nagy fakopáncs.

A településen keresztül vezető főút mentén, a Szabadság út 64. szám alatt található a kastély parkja. Szabadon nem látogatható.

34. Sóshartyáni gyurgyalag fészkelőhely | M5
Sóshartyán | 2008 óta védett | 5,5703 hektár

A terület felhagyott cserjésedő anyagnyerőhely, bánya volt, melynek oldalában 12 pár gyurgyalag költ.

A terület része a Sóshartyáni Hencsehegy Természetvédelmi Területnek.
A területhez Sóshartyánt Kishartyán felé az országúton elhagyva a Padokmajornál a lőtér felé vezető földúton lehet eljutni.

35. Sóshartyáni-templomhegy | M5
Sóshartyán | 2008 óta védett | 9,7824 hektár

A terület akácosodó, cserjésedő domboldal, amely a templom alatt délre fordul és előbb fekete fenyves erdőben, majd cserjésedő legelőben folytatódik. A területen vitéz és bíbor kosbor is található.

A terület a településre Kishartyán felől bevezető út mentén található domboldal, amely a templom alatt a Dózsa útról, illetve a déli részei a Dankó útról közelíthetők meg.

39. Szilaspogonyi Papberki erdőfolt | S4
Szilaspogony | 2004 óta védett | 2 hektár

Az erdőfoltot gyertyán, hárs, luc és más fafajok alkották, részben telepített, részben betelepült egyedekkel.

A fiatal erdőállományt legelő veszi körül, így időnként a marhák átjárnak az erdőfolton. A patakvölgy közvetlenül az erdő alatt húzódik üde gyepekkel, védett madárfajok is készelnek a területen, mint például az erdei pityer, a citromsármány, a vörösbegy, a holló és a karvaly.

A Rákóczi úton nyugatnak tartva, a tótújfalui elágazó után egy gazda portáján keresztül a patakon átkelve lehet az erdőfoltot megközelíteni.

40. Tuzson arborétum | O8
Tar | 1975 óta védett | 2,76 hektár

Az 1925-ben Dr. Tuzson János által alapított arboréetum szinte kizárólag fenyőféleket tartalmaz, melyek

jórészt egykorúak, illetve homogén erdőszerű állományt alkotnak kevés felnyiló folttal. A gyűjteményben 21 fenyőféle, 6 különleges lomblevelű fa és több eserjeritkaság tekinthető meg. A terület védett madarai között van a sárgafejű királyka, a tüzesfejű királyka és a fenyves cinege.
Tar felől a Szondy György út-Szabadság út-Attila út útvonalon jutunk el a Csevice források völgyébe, ahol a Csevice-patak (Szalajka) mentén haladva a sárga jelzésen, kb. 4 km-re találjuk meg az arboréetumot. Elérhető még Nagybátony Alsókatalin felől is, annak szorospataki településrészbe vezető erdészeti műútjairól.

41. Terényi Víztározó-tó | J8
Terény | 1996 óta védett | 490,5169 hektár

A terület a víztározó feletti domboldalakat és völgyeket foglalja magába. A patakok, völgyek alján puhafa ligeterdőket, nedves réteket, míg a domboldalakon, szántókat, parlagokat, száraz gyepeket, cserjéseket, erdőket találunk. A területen előfordul többek között a gyurgyalag, az egerészölyv, a holló, a szürke gém és a fehér gólya.

A Kossuth út végén, a patak mentén találjuk meg a víztározót. Jelenleg magántulajdonban van és korlátozottan látogatható.

Kiadta: Pro Vértes Természetvédelmi Közalapítvány
www.provertes.hu

A helyi jelentőségű természetvédelmi területek felmérését elvégezte:
Magyar Madártani és Természetvédelmi Egyesület

Szerkesztette:
Haraszthy László, Karsa Dóra, Schmidt Hajnalka

Fotók:
Magyar Madártani Egyesület, Haraszthy László

Grafikai tervezés, nyomdai előkészítés és kivitelezés:
Pharma Press Nyomdaipari Kft.
1037 Budapest, Vörösvári út 119-121.
www.pharmapress.hu

Papír: 115 g műnyomó

Példányszám: 10 000 db

A kiadvány az „Összefogással a természeti értékeink megőrzéséért" projekt keretében, a Svájci-Magyar Együttműködési Program társfinanszírozásával valósult meg.
2013. december