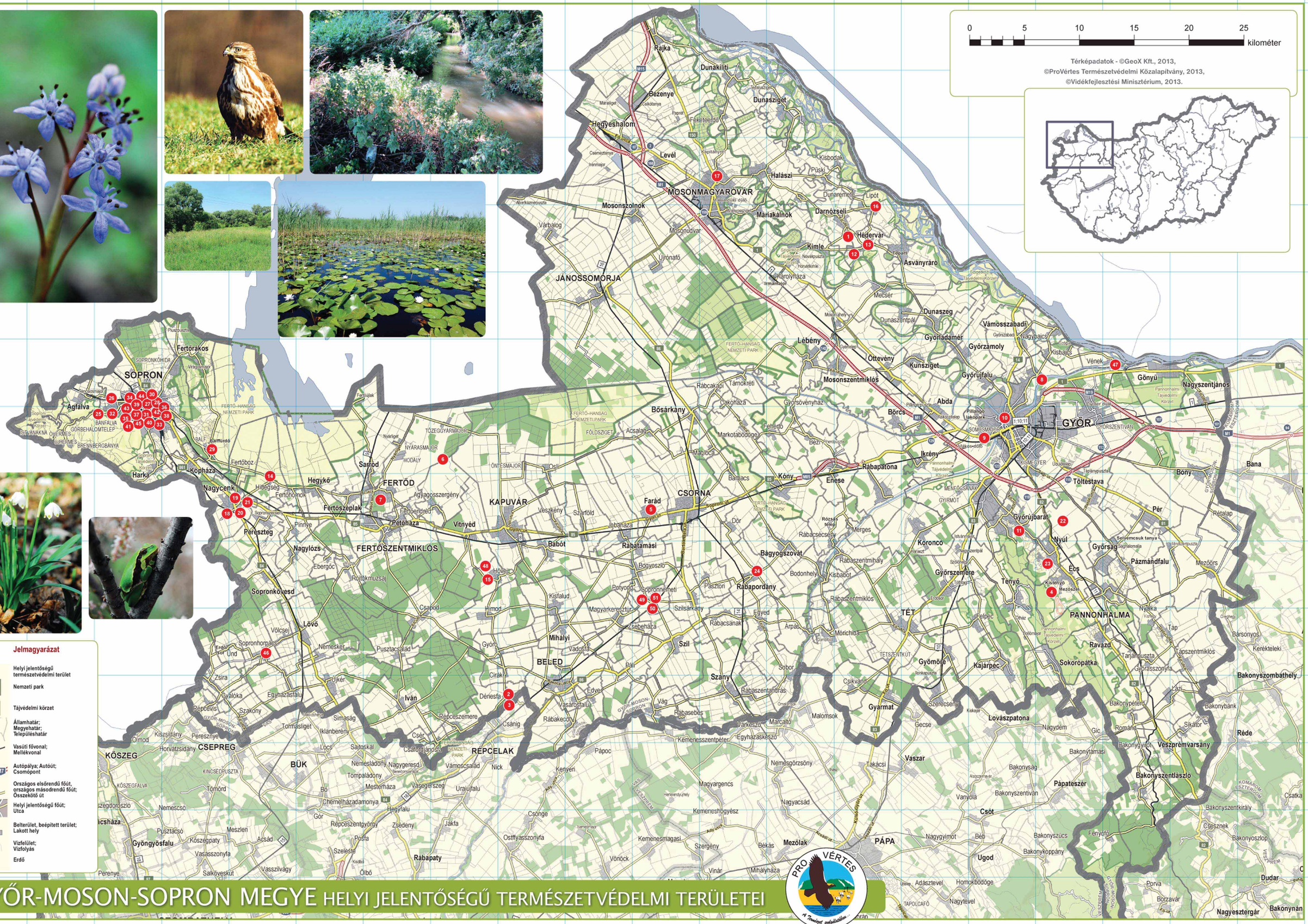
0 5 10 15 20 25 kilométer
Térképadatok - ©GeoX Kft., 2013,
©ProVértes Természetvédelmi Közalapítvány, 2013,
©Vidékfejlesztési Minisztérium, 2013.
Jelmagyarázat
Helyi jelentőségű természetvédelmi terület
Nemzeti park
Tájvédelmi körzet
Államhatár; Megyehatár; Településhatár
Vasúti fővonal; Mellékvonal
Autópálya; Autóút; Csomópont
Országos elsőrendű főút, országos másodrendű főút; Összekötő út
Helyi jelentőségű főút; Utca
Belterület, beépített terület; Lakott hely
Vízfelület; Vízfolyás
Erdő
GYŐR-MOSON-SOPRON MEGYE HELYI JELENTŐSÉGŰ TERMÉSZETVÉDELMI TERÜLETEI
PRO VÉRTES
A Természet szolgálatában...

GYŐR-MOSON-SOPRON MEGYE HELYI JELENTŐSÉGŰ TERMÉSZETVÉDELMI TERÜLETEI

Győr-Moson-Sopron megye helyi jelentőségű védett természeti területeinek ökológiai felmérése a Pro Vértes Természetvédelmi Közalapítvány koordinálásával, az „Összefogással a természeti értékeink megőrzéséért" projekt keretében, a Svájci-Magyar Együttműködési Program társfinanszírozásával valósult meg.
www.provertes.hu

Svájci hozzájárulás
Svájci Hozzájárulás
Az „Összefogással a természeti értékeink megőrzéséért" című projekt a Svájci-Magyar Együttműködési Program keretében, a Svájci Hozzájárulás és a Magyar Köztársaság Szemelyes Szabadság Alapja szabadon felhasználható támogatásával valósult meg.
Az „Összefogással a természeti értékeink megőrzéséért" című projekt a Svájci-Magyar Együttműködési Program keretében, a Svájci Hozzájárulás és a Magyar Köztársaság Szemelyes Szabadság Alapja szabadon felhasználható támogatásával valósult meg.

1. Zseli-erdő | N4
Darnózseli | 1996 óta védett | 6,9 hektár

A szántóföldekkel körülvett Közép-Szigetközre jellemző ártéri keményfa ligeterdő a község külterületén található. A terület egyik sajátossága a csapadék és a Hidegkúti-ér által táplált magas talajvízszint. A fő fajok a kocsánytos tölgy, vénic szil és magyar kőris, de előfordul még a bükk, a gyertyán és a tatár juhar is. A védett állatfajok közül említést érdemel a nagy gyöngyhéj lepke, az egerészölyv és a csilpcsalp füzike.

A védett terület a 1401-es számú közút mentén a község külterületi részén található. A települést Hédervár felé elhagyva, a Zseli-erdő a szigetközi út jobb oldalán, közvetlenül a kerékpár út mellett látható.

2. Dénesfai Cziráky-kastély parkja | I11
Dénesfa | 1960 óta védett | 16,0232 hektár

Az angol, tájképi stílusú park a Répce mentén, egykor rendszeresen árvízjárta területen, került kialakításra. A kertben álló 300-350 évesre becsült tölgy matuzsálemek bizonyítják, hogy itt korábban ártéri tölgy-kőris-szil keményfa ligeterdő volt. A hazai őshonos fafajok mellett számos észak-amerikai fenyő és ciprus-féle is található a parkban. A Répce folyó szabályozását követő tereprendezés során egy tavat is kialakítottak a területen, amely jelenleg

3. Dénesfai fás legelő | I11
Dénesfa | 1977 óta védett | 23,7543 hektár

A Dénesfai Cziráky-kastély parkja mellett található a Dénesfai fás legelő. A nedves egykor rendszeresen vízjárta terület sok szabadonálló öreg fával – köztük 300-350 évesre becsült, kétméteres törzsátmérőjű tölgyekkel – és foltszerűen keményfa tölgy-kőris-szil ligeterdővel tarkított. Az őshonos fafajok idős egyedein kívül védett növényként a csillagvirágot és a Répce partoldalában álló tőzsiket kell megemlíteni. A területnek értékes a madárállománya, megfigyelhető itt például a fokozottan védett fehér gólya, egerészölyv, valamint a tengelic, a csilpcsalp füzike, a barát poszáta és a macskabagoly is, mint fészkelő faj.

A községet déli irányba, Répceszemere felé a 8613-as számú közúton elhagyva, a védett területet a Rákóczi utca és a Répce-patak között találhatjuk meg.

4. Écsi fenyves | R9
Écs | 1977 óta védett | 2,2504 hektár

Hazánk három ősfenyvesének egyike ez a két hektárnál valamivel nagyobb erdei fenyves, amely az úgynevezett Csillaghegyen helyezkedik el. A védett növényfajok közül felelhető itt a kardos madársisak, a vitéz kosbor, a dombi és a homoki ibolya. A természetvédelmi oltalom alatt álló állatfajok közül a fenyves díszbogár, a daliás cincér és a keresztes pók is él a területen.

5. Farádi Sarlay-kúria kertje | K8
Farád | 2001 óta védett | 1,0556 hektár

A Farád központjában található, kicsivel többmint 1 hektáros park a Sarlay-család által épített klasszicista stílusú kúriát veszi körül. Számos madárfaj található itt, mint például a széncinke, a zöldike, a mezei verébe és a házi rozsdafarkú. A terület maganituladonban van, nem látogatható.

Csorna felől a 85-ös úton érkezve jobbra kell kanyarodni a Fő utcára. Az itt elhelyezkedő Keresztelő Szent János templom mögött található a kúria és a park.

6. Fertőd (Süttör) Vadászház facsoportja, Hercegasszony-allé és Sírdomb | H7
Fertőd | 1943 óta védett | 3,5574 hektár

Mindkét területet közel hetven éve a Magyar Királyi Földművelésügyi Minisztérium nyilvánította védetté. Jelenlegi értékei az idős 120-140 éves fák, melyek között hatalmas méretű kocsányos és mocsári tölgyek, a mocsári ciprusok, valamint magas kőrisek találhatóak. A környezetükben a Hanság lecsapolása óta csatornáknak átszúrt szántók, illetve kisebb területű erdőültetvények vannak. Védett állatfajok közül megtalálható itt a hőscincer, a fürge gyík, az egerészölyv, a fehér gólya, a szürke gém és a nagy fakopáncs.

A területhez Fertőd Süttör településrészéről a temetőszövetkezethez vezető dűlőúton, az Ikva patak hídjáig haladva lehet eljutni.

7. Fertődi Esterházy-kastély parkja | G8
Fertőd | 1977 óta védett | 218,5985 hektár

A Fertődy Esterházy-kastély parkja hazánk egyik legnagyobb, közel 220 hektáros, helyi védettségű természetvédelmi területe. A park három részre osztható: egyrészt a kastély körüli rendszeresen kaszált, metszett tiszafákkal tarkított füves területre, másodrészt a látványos, sok esetben tájidegen fafajokból kialakított fasorokra, valamint a legnagyobb kiterjedésű vegyes fa-állományú úgynevezett Lés-erdőre. Az itt élő madárfajok közül érdemes megemlíteni a parkban fészkelő egerészölyvet, karvályt, balkáni fakopáncsot, fekete harkályt és az erdei fülesbaglyot. A parkban jelentős számú mókus is él.

Sopron felől a 8518-as számú közúton érkezve Joseph Haydn út jobb oldalán, a város központjában található az Esterházy kastély. A park a kastély mögött helyezkedik el.

8. Bácsai Szent Vid domb és környéke | R6
Győr | 1982 óta védett | 60,8 hektár

A védett terület teljes területe 60 hektár, amiből a névadó Szent Vid domb kiterjedése 2 hektár. Ez a hordalékkúp az egyetlen geológiai forma, mely kiemelkedik a mocsári-lápi füves, illetve fás növényzetből. Az Alsó-Szigetközre jellemző gazdag növény- és állatvilággal találkozunk a területen. A védett növényfajok közül kiemelendő a fehér és a kardos madársisak, a fehér tündérrózsa, a mocsári nőszőfű és a nyári tőzike. A védett állatfajok közül találkozhatunk a farkasalma lepkével, a fülemülével, a barátkával és a macskabagollyal. Kiemelkedő természeti értékei miatt a Bácsai Szent Vid domb és környéke ma már Natura 2000-es terület.

Győr belvárosa felől, a 1301-es közúton (Külső Bácsai út) Kisbajcs felé haladva, az út jobb oldalán, Győr-Bácsa városrésze és a Mosoni-Duna között helyezkedik el a védett terület.

9. Győr, Bécsi úti nádas | P7
Győr | 2004 óta védett | 21,9423 hektár

Győr „legfiatalabb" helyi védettségű értéke a Rába és Rábca folyók közötti, egykor összefüggő árterek maradványa. Nagyobb részt nádas művelési ágú területből (80%), kisebb részt pedig mocsár művelési ágú területből (20%) tevődik össze. Közvetlenül a forgalmas 1-es számú között mellett helyezkedik el, ennek ellené-

re elővilágában nagyon gazdag. A területen található réti iszalag, ligeti szőlő, sárga nőszirom, széleslevelű nőszőfű, vitézkosbor és békakonty. A nádas szélein fehér fűz, fehér nyár ligetek és rekettyefűz bokrosok vannak. A hazai vadett állatfajok közül a vízi sikló, fülemüle, csilpcsalp füzike, nádirigó és vetési varjú érdemel említést.

Kapuvár felől a 8613-as számú közúton, a Kardos-ér hídján át érkezve a községbe jobbra, az Ibolya és annak folytatásán a Selő utcákon végig a kavicsbánya tavakig haladva érhetjük el a területet.

10. Győri Várkert | P7
Győr | 1982 óta védett | 1,3041 hektár

Az 1800-as évek derekán került feltöltésre a Rába által körülölelt, bástyákkal övezett belső udvar. A létrehozott „függőkert" az ártéri ligeterdő növényvilágát foglalta magába. Az őshonos fafajok mellett mérsékeltövi és szubmediterrán, lombhullató, illetve örökzöld fákat és cserjéket, valamint honosított exota fajokat telepítettek a területre. Öreg fái számos madárfajnak biztosítanak pihenő- és élőhelyet. A többszöri átalakítás miatt sajnos számos értéke, elsősorban lágyszárú növényfaj mára eltűnt a kertből. A Győri Várkert egyházi tulajdonban van, csak korlátozottan látogatható.

Győr belvárosában, Káptalandombon található a Püspökvár kertje.

11. Győrújbaráti védett terület | P8
Győrújbarát | 2005 óta védett | 19,6092 hektár

A zömében kisebb parcellákból álló, de védettségében összefüggő terület a Sokorói-dombság fennsíkján és lankáin helyezkedik el. Jelentőségét jelzi, hogy a megye helyi védettségű értékei közül csak itt található fokozottan védett növény, a méhbangó. Találhatunk még itt békakontyot, bíboros kosbort, vitéz kosbort, selymes boglárkát és nagy pacsirtafüvet. Védett állatfajok közül fellelhető a farkasalma lepke, az atalantalepke, a kis rókalepke, a gyurgyalag, a molnár fecske, az erdei fülesbagoly, a bübos pacsirta, a fülemüle, a vakond és a mókus. A természeti értékekben gazdag, rét, kaszáló, gyümölcsös és erdő mozaikjaiból álló terület hatarain közművesített ingatlanok, családiházas beépítésnek azadnak lehetőséget.

A terület a község Győrújbarátheg részében található, annak déli, nagyrészt gyümölcsös, vikendházas részén.

12. Hédervári lovaglópálya | N4
Hédervár | 1982 óta védett | 3,8612hektár

A Héderváry család községhez kapcsolódó birtokán alakították ki a gesztenyefasorokkal övezett lovaglópályát. A közel öthektáros egykori gyepterületen az öreg fák és a kaszáló ma is megtalálhatók. A vé-

dettséget élvező fajok közül találhatunk itt fecskefarkú lepkét, citrom sármányt, mezei pacsirtát, barátposzátát, balkáni fakopáncsot.

A Hédervárból Kimle felé vezető 1403 számú közút bal (déli) oldalán, közvetlenül a község belterületi határánál találjuk meg a védett területet.

13. Héderváry-kastély parkja | N4
Hédervár | 1965 óta védett | 9,315 hektár

A Fertő-menti kastélyok parkjainak mintájára került kialakításra a Héderváry család kastélyának parkja, melynek kialakítása az 1800-as évek elejére tehető. Jelentősebb védett fajok a nappali pávaszem, atalantalepke, barátposzáta, csilpcsalp füzike, erdei pinty, csuszka és mókus.
A kastélyépület jelenleg idegenforgalmi funkciót lát el, de a park szabadon látogatható.

A park Darnózseli/Mosonmagyaróvár felé haladva az 1401-es és az 1403-as számú közutak kereszteződésében, Hédervár község központjában található.

14. Hidegségi Papkert | E8
Hidegség | 2006 óta védett | 2,0749 hektár

A kicsivel több mint 2 hektáros helyi védettségű érték 8518-as – országosan a „békaátjáró" útnak hívott – közút fellett található és közvetlenül a Fertő-Hanság Nemzeti Parkhoz kapcsolódik. Forrásokban gazdag terület, ahol kiemelkedően nagy számban található vadgyümölcs és természetesen különféle békafajok. Jelenleg a római-katolikus egyház tulajdonában és kezelésében van.

A község központjában, közvetlenül a Polgármesteri Hivatal mellett található, a Petőfi utca és Fő utca kereszteződésében.

15. Höveji-tölgyesek | H9
Hövej | 2004 óta védett | 22,0222 hektár

A védett tölgyes erdő a település északi oldalán, az egykori kavicsbányatavak melletti külterületen, a Bereg Horgászpark és a rendszeresen kaszált legelő között található. A védett terület három részre osztható: a régi, öreg tölgyesek, a vegyes állományú úgynevezett „Nyáros" és a fiatal ültetett tölgyes, az ún. „Irtási út". Sokféle természeti érték található itt melyek közül érdemes kiemelni a nagy hőscincért, a balkáni fakopáncsot, az erdei pintyet, a csuszkát és a macskabaglyot.

Kapuvár felől a 8613-as számú közúton, a Kardos-ér hídján át érkezve a községbe jobbra, az Ibolya és annak folytatásán a Selő utcákon végig a kavicsbánya tavakig haladva érhetjük el a területet.

16. Lipóti Holt-Duna-part | N4
Lipót | 2004 óta védett | 2,9966 hektár

A Szigetközi Tájvédelmi Körzethez tartozó és jórészt nádassal szegélyezett Holt-Dunához kapcsolódik az a kotort parti sávban lévő csatorna, amely helyi védettséget élvez. A 3-5 méter széles csatorna elővíz-lása nagyon gazdag csakúgy, mint az egész morotva tó. Találhatunk itt fehér tündérrózsát, valamint levelibékát, nádi poszátát, nádi rigót és szürke gémet. Jelenleg a három hektáros terület országos jelentőségű védelmének előkészítése zajlik.

A Fő utca és az annak folytatásában lévő Szabadság utca északi oldalán, a kertek alatt húzódik a terület.

17. Wittmann Antal park | L3
Mosonmagyaróvár | 1990 óta védett | 15,7506 hektár

Mosonmagyaróvár északi, ovári részében az Egyetem mögött, a Lajta partján található a számos öreg fával díszített városi park. A több mint 15 hektáros védett terület hat egymáshoz kapcsolódó részből áll össze. A ligeterdő az elmúlt évtizedekben a sport-

Győr-Moson-Sopron megye helyi jelentőségű védett természeti területeinek ökológiai felmérése a Pro Vértes Természetvédelmi Közalapítvány koordinálásával, az „Összefogással a természeti értékeink megőrzéséért" projekt keretében, a Svájci-Magyar Együttműködési Program társfinanszírozásával valósult meg.

Győr felől a 82-es úton érkezve jobbra Kossuth utcára kell kanyarodni. Az utca végénél található buszfordulónál kezdődő horgas úton, kb. 1,5 kilométres gyaloglás után érjük el a dombtetőn lévő védett ősfenyvest.

5. Farádi Sarlay-kúria kertje | K8
Farád | 2001 óta védett | 1,0556 hektár

A Farád központjában található, kicsivel többmint 1 hektáros park a Sarlay-család által épített klasszicista stílusú kúriát veszi körül. Számos madárfaj található itt, mint például a széncinke, a zöldike, a mezei verébe és a házi rozsdafarkú. A terület maganituladonban van, nem látogatható.

Csorna felől a 85-ös úton érkezve jobbra kell kanyarodni a Fő utcára. Az itt elhelyezkedő Keresztelő Szent János templom mögött található a kúria és a park.

6. Fertőd (Süttör) Vadászház facsoportja, Hercegasszony-allé és Sírdomb | H7
Fertőd | 1943 óta védett | 3,5574 hektár

Mindkét területet közel hetven éve a Magyar Királyi Földművelésügyi Minisztérium nyilvánította védetté. Jelenlegi értékei az idős 120-140 éves fák, melyek között hatalmas méretű kocsányos és mocsári tölgyek, a mocsári ciprusok, valamint magas kőrisek találhatóak. A környezetükben a Hanság lecsapolása óta csatornáknak átszúrt szántók, illetve kisebb területű erdőültetvények vannak. Védett állatfajok közül megtalálható itt a hőscincer, a fürge gyík, az egerészölyv, a fehér gólya, a szürke gém és a nagy fakopáncs.

A területhez Fertőd Süttör településrészéről a temetőszövetkezethez vezető dűlőúton, az Ikva patak hídjáig haladva lehet eljutni.

Győr városa felől Mosonmagyaróvár felé haladva az 1-es számú főút bal (déli) oldalán, a Győr-vége táblától Abda felé egészen a Radnóti szoborig terjed a terület.

10. Győri Várkert | P7
Győr | 1982 óta védett | 1,3041 hektár

Az 1800-as évek derekán került feltöltésre a Rába által körülölelt, bástyákkal övezett belső udvar. A létrehozott „függőkert" az ártéri ligeterdő növényvilágát foglalta magába. Az őshonos fafajok mellett mérsékeltövi és szubmediterrán, lombhullató, illetve örökzöld fákat és cserjéket, valamint honosított exota fajokat telepítettek a területre. Öreg fái számos madárfajnak biztosítanak pihenő- és élőhelyet. A többszöri átalakítás miatt sajnos számos értéke, elsősorban lágyszárú növényfaj mára eltűnt a kertből. A Győri Várkert egyházi tulajdonban van, csak korlátozottan látogatható.

Győr belvárosában, Káptalandombon található a Püspökvár kertje.

11. Győrújbaráti védett terület | P8
Győrújbarát | 2005 óta védett | 19,6092 hektár

A zömében kisebb parcellákból álló, de védettségében összefüggő terület a Sokorói-dombság fennsíkján és lankáin helyezkedik el. Jelentőségét jelzi, hogy a megye helyi védettségű értékei közül csak itt található fokozottan védett növény, a méhbangó. Találhatunk még itt békakontyot, bíboros kosbort, vitéz kosbort, selymes boglárkát és nagy pacsirtafüvet. Védett állatfajok közül fellelhető a farkasalma lepke, az atalantalepke, a kis rókalepke, a gyurgyalag, a molnár fecske, az erdei fülesbagoly, a bübos pacsirta, a fülemüle, a vakond és a mókus. A természeti értékekben gazdag, rét, kaszáló, gyümölcsös és erdő mozaikjaiból álló terület hatarain közművesített ingatlanok, családiházas beépítésnek azadnak lehetőséget.

A terület a község Győrújbaráthegy részében található, annak déli, nagyrészt gyümölcsös, vikendházas részén.

18. Nagycenki gyurgyalag-fészkelőhelyek | D–E8
Nagycenk | 2007 óta védett | 6,4892 hektár

Ez az értékes gyurgyalag fészkelőhely tulajdonképpen két egymás mellett elhelyezkedő 10-10 méter hosszúságú és 4 méter magasságú löszfal, amelyek a nagycenki vasútállomás épületével szemben helyezkednek el. 30-35 fészkelő üreg található a falban.

A Győr-Sopron vasútvonal nagycenki vasúti rendezőjének déli oldalán húzódó vasúti szerviz útnál található a fészkelőhely. Az állomással szemben a vasút túloldalán a szervizút mentén található a két löszfal.

19. Nagycenki Ikva-völgy | E8
Nagycenk | 2007 óta védett

Egy 2007-es önkormányzati rendelet az Ikva völgyet teljes hosszában a mederrel, a déli és északi parti sávokkal együtt védetté nyilvánította. A parti, jórészt művelés alatti területek kb. 100-100 méter szélességű sávokban kerültek védelem alá.
A védelem ellenére két oldali parti zónára az intenzív mezőgazdasági művelés és az özönfajok a jellemzőek.

Az Ikva völgy Nagycenk külterületének nyugati és keleti határa között található. Nem csak a meder, hanem a patak két oldali kb. 100-100 m-es parti zónája is védett.

20. Nagycenki Kisallé | E8
Nagycenk | 2007 óta védett | 0,8568 hektár

A Széchenyi kastély északi oldalán található az országos védettségű hársfason, melynek tükörképe a déli oldalon telepített platánfason, az ügynevezett Kisallé.

21. Nagycenki Széchenyi-kastély parkja | E8
Nagycenk | 2007 óta védett | 8,0186 hektár

A védett Nagycenki Széchenyi-kastély parkját két részre lehet osztani. Az egyik az épületegyüttes előtti és a 85-ös között felsőláthető, francia barokk kert, míg a másik az épület mögötti tölgy-kőris-szil ligeterdőből kialakított park.
Az utóbbi – koros, nagyméretű őshonos fái miatt – természetvédelmi szempontból értékes. Érdekesek a platán és a vadgesztenyefák mellett az egzótiák, elsősorban a hatalmas fenyőfák különböző fajai. A védett állatfajok közül a denevérek, macskabagoly és erdei fülesbagoly érdemel említést. Bár nem közvetlen telekhatáron találhatók, de említésre érdemesek a

A Lajta folyó és a Gazdász utca között, az 1401-es számú közútról (Halászi út) északra fekszik a terület.

22. Nyúli őslápi növények élőhelye és geológiai, botanikai, zoológiai értékek lelőhelye | R8
Nyúl | 1999 óta védett | 11,6556 hektár

A 82-es és a 8222-es számú közutak között található a védettség alatti két, egymástól független terület. Az egyik egy forrásos, időszakosan vízjárta terület, míg a másik – szinte az előző ellentéte – egy homokdomb. A védettségű megjelölt Potyondi diűlőt melletti foltok felidézik a Pannonhalmi Tájvédelmi Körzet több védett elemét. Védett növények közül homoki fátyolvirágot, árlevelű nőt és csajkavirágot találhatunk itt. A homokdombon fészkelő fajként megfigyelhető a gyurgyalag és a vörös vércse, a „lápos" résznél lévő mederben pedig a fogoly.



Nyúl község határától Győr felé haladva a 82-es számú főúttól jobbra nyílik az így nevezett „Potyondi út". Ennek a dűlőútnak az északi oldalán található a két védett terület.

23. Nyúli gyurgyalag-fészkelőhely | R9
Nyúl | 1999 óta védett | 0,1404 hektár

Az Incső utca felső, dombsági végénél lévő kis háromszög alakú, akácfa csemetékkel beültetett, alig 1400 m²-es területen helyezkedik el a nagyjából negyven méter szélességű, és 8-10 m magasságú löszfal. A 25-30 kilométerig jelenleg elhanyagolt állapotban van helyreállítása fontos feladat.

A Sokorói-dombság keleti oldalán, Nyúl külterületi részén található a gyurgyalagok fészkelő helye. A kóisége déli, a 82-es főúttól jobbra nyílló, utolsó utcájának, az Incső utcának a végén található a terület.

24. Rábapordányi Millecentenáriumi park | L9
Rábapordány | 2005 óta védett | 0,5676 hektár

A község egyetlen, 2005 év óta védelem alá helyezett területe a temető bejáratánál létesített emlékpark. A faragott faoszlopokkal, kapuval ellátott zöldterület elsősorban a település-képi értékében védendő. A növényvilága fiatal újonnan telepített fafajokból áll, természetvédelmi szempontból nem kifejezetten értékes. Megemlítendő, hogy a falu központban található felületforrásos mélyterület (kb. 300m³) a tárgyi védettség egy része.

A védett terület Rábapordány község központjában, a Gévay-Wolff Lajos és az Arany János utcák kereszteződésénél, a temető bejárata mellett található.

25. Erdei iskola parkja | C7
Sopron | 1995 óta védett | 1,8544 hektár

Sopron városától nyugatra a Rák-patak völgyében, a Hosszú-hegy és a Várhelyi-erdő között helyezkedik

el a több épületből álló oktatási intézmény, hazánk első erdei iskolája, amely 1917-ben nyílt meg. A park egykori kertjellege eltűnt, jelenleg a terület gyepesített és ápolják. A közel 2 hektáros területen védelmet igénylő idős, egyedülálló fák találhatók az alábbi őshonos fafajokkal: magas kőris, kislevelű hárs, mezei juhar és mézgás éger. Több védett madárfaj kötődik erdei pinty, zöldike, széncinege is megfigyelhető a területen.

Az Erdei iskola parkja a Sopronból Brennbergbánya felé vezető 86107. számú között jobb oldalán, a Brennbergi utca 82. szám alatt található.

26. Löverwiese | C6
Sopron | 1995 óta védett | 19,6271 hektár

A Soproni-medence déli részén a Liget-patak és az Ikva hordalékán alakult ki a védett láprét. A terület nagyobb részben mocsárrét, mely védett fajokban ugyan szegény, de a rendszeres kaszálás hatására jó állapotban van, kisebb részben kiszáradó mocsárrét. Megtalálható itt a zergeboglár, a magyar lednek, a mocsári lednek, a szibériai nőszirom, a békakonty, az agárkosbor, a széles levelű ujjaskosbor, a keskenylevelű gyapjúsás, a lápi nyúlfarkfű és az őshonos fehér fűz.



A Sopront Ágfalvával összekötő 86108. számú közút északi oldalán a Liget-patak mentén fekszik a terület.

27. Múzeumkert | C6
Sopron | 1995 óta védett | 1,1259 hektár

Sopron belvárosának szélén található a város számos védett természeti értékeinek egyike: a Múzeumkert. A Deák térrel szerves és egységes zöldfolyosót képez a kerítéssel elválasztott díszkert. Az épület egykor a Lenck család villája volt. A járókelők számára is nyitott kertben húsz különböző fafajjal, köztük olyan őshonos fajokkal mint a magas kőris, korai és hegyi juhar, valamint a nagylevelű hárs, és hét cserjefajjal találkozhatunk.



A Múzeumkert, Sopron belvárosához nagyon közel a Csatkai Endre út és a Deák tér sarkán található.

28. Paprét | C6
Sopron | 1995 óta védett | 0,8246 hektár

Sopron belvárosának egyik hangulatos és kedvelt parkja a Paprét. A rét két részét egy gyalogút szeli át. A park értéke 42 darab óriás méretű platán, de található itt még korai juhar és kislevelű hárs. A terület városéki szempontból fontos, de természetvédelmi értéket jelentősen csökkenti a jelentős forgalmú aszfaltozott parkoló.

A zöldterület Sopron belvárosában található, az Ikva jobb partján.

29. Soproni Balfi szanatórium parkja | D7
Sopron | 1999 óta védett | 4,9776 hektár

Nagy területű, rendkívül ízléses és változatosan kialakított park összesen 54 különböző fásszárú fajjal. Különösen értékes és fajgazdag az örökzöld állomány, több olyan fafajjal, melyek más parkokban elég ritkák, mint például a koloradó fenyő, a szerb luc, az andalúzi jegenyefenyő és a kék duglász. A park bejárati részénél méretes platánok és vadgesztenye fasor is található. Őshonos fafajok közül a bükk, a madárberkenye és a nagylevelű hárs 4–5 példánya található meg.



Sopron-Balf belterületén a 8518. számú közút részén, Fertő-tó felőli részén található a gyógyszanatórium és a gyógyfürdő, a Fürdő sor után.

30. Soproni Bécsi úti nevelőotthon kertje | C6
Sopron | 1999 óta védett | 0,4297 hektár

A Szent János templom szomszédságában található az egykori nevelőotthon és annak helyi védelem alatt álló kertje. Az elsősorban városképi jelentőséggel bíró zöldfelületen mintegy negyven fa áll. A kertben 14 féle fa és 4 féle cserjefaj található, melyek közül a kislevelű hárs, a korai juhar és a szelídgesztenye egy-egy példánya érdemel említést.

A kert a Sopron városában Bécsi út 9-11. alatt helyezkedik el.

31. Soproni Deák étterem udvara | C7
Sopron | 1999 óta védett | 0,1096 hektár

A jelentős zöldterületet, amely egy Deák téri karos-épület nyitott kertje, hangulatos, zárodott koronájú fái miatt nyilvánítottak 1999-ben városképi jelentőségű védett területté. A nyilvántartás szerint 18 darab fa (hárs, juhar, kőris), valamint egy idős vadgesztenye fasor volt az étterem kertheliységében. Az udvarban lévő fákat az elmúlt években kivágták, jelenleg 12 fa-tal hárs található a beépített és burkolt területen.

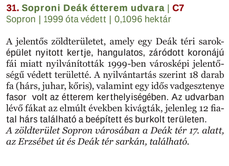

A zöldterület Sopron városában a Deák tér 17. alatt, az Erzsébet út és Deák tér sarkán, található.

32. Soproni Erdei malom kertje | C7
Sopron | 1995 óta védett | 0,55551 hektár

Az erdei malomkert egykor vendéglátóhelyként is működött, ehhez telepítették a Rák-patak jobb ive köré a parkot, melynek nagy fáiból máig megmaradt néhány példány. A régi és új beültetéseknek, illetve természetes betelepülésnek köszönhetően különleges aljnövényzet alakult ki. A területen a kakasmandikó mellett több más védett faj, például a keleti zengevirág, az illatos hunyor, a tavaszi tőzike és nagy tőmegben a medvehagyma is megtalálható. A kert elhelyezkedése, a Kutya-hegy és Sánc-hegy patakvölgye is lenyűgöző, így tájképi értéke is magas. Régebben a soproni felsőfokú erdészképzés egyik kutató- és oktatóterülete volt.

A kert Sopron belvárosa felől Görbehalom felé haladva, a Brennbergi út, Erdei malom köz és a Rák-patak által közrezárt területen található.

33. Soproni Erzsébet Kórház parkja | C7
Sopron | 1999 óta védett | 8,557 hektár

A város egyik legnagyobb méretű védett zöldfelülete, a nagy területű parkok utolsó képviselőinek egyike. Elsősorban idős vadgesztenye és korai juhar facsoportjait, valamint nagyméretű vérbükk és császárfa

faegyedeit lehet kiemelni. A kórház bővítéseket új díszcserje-parcellák lettek kialakítva. A kert díszai részén régi gyümölcsös található. A 45 fatáj közel 500 egyedes és több mint húszféle cserjefaj ékesíti állomány is van. A kertben fellelhető a védett hóvirág. Láthatunk itt mókust, tengelicet, erdei pintyet, széncinegét, kerti rozsdafarkút és seregélyt.

Az üdülő kertje Sopron városában a Kossuth Lajos utca 17. szám alatt található.

34. Soproni Erzsébet kerti fák | C6
Sopron | 1942 óta védett | 5,4015 hektár

A Rák-patak mentén húzódó parkot 1763-ban vásárolta meg a város és alakította közparkká. A századfordulóig (1898-ban) kapta az Erzsébet-kert elnevezést. A kert több mint 70 évet védett, nevezetes fajai közül kiemelkedik a kaliforniai óriásfenyő. A terület városéki értéke jelentős.

A park az Ady Endre út északi oldalán, a Nyugat-Magyarországi Egyetemmel szemben helyezkedik el.

35. Soproni Felsőőrházi-kert (7403 hrsz) | C7
Sopron | 1999 óta védett | 0,9694 hektár

A közel egy hektáros helyi védelem alatt álló terület Sopron város Felső-lövérek részén található. Jellemző rá a kis százalékú, elsősorban hétvégi és családi házas, beépítettség szék, egyirányú utcákkal és kiözökkel. A terület a hagyományos erdő-kert együttes megőrzése érdekében védett. A környék szerves része (belső területe) a Soproni Tájvédelmi Körzetnek, a Soproni-hegységnek. Elsősorban a cserje és a faállomány értékes, amiből kiemelkedik a nagyszámú, egészséges és idős szelídgesztenye. A területen lévő körülbelül 150 fából közel 120 a szelídgesztenye. Öt különböző fajta hagyományos gyümölcsfa 21 egyede is megtalálható itt.

A kert Sopron Felső-Lövérek városrészben a Hársfa és a Felsőőrház utca (gyalogút) sarkán található.

36. Soproni Ikva-part Papréti szakasza | D6–7
Sopron | 1999 óta védett | 0,7528 hektár

A patak védett városi szakasza közvetlenül a belvárosban lévő Paprét szomszédja. A partoldal rendszeresen kaszált gyepes terület, míg az Ikva medre betonlap burkolatú. Partjain idősebb fák, döntőrészt nemesnyárak találhatóak.

A terület Sopron belvárosában található, az Ikva-patak Giczy köz és Sziget köz között húzódó, paprési szakasza.

37. Soproni Julianeum parkja | C7
Sopron | 1999 óta védett | 0,1082 hektár

Az alig több, mint 1000 négyzetméteres templomkert nagy fajgazdagság jellemzi. Otthont ad országos ritkaságoknak, de helyi hagyományos löveri fáknak is. Érdemes megemlíteni az idős gyümölcsfákat, a berkenyéket, a sövényt és az ápolt gyepet a hátsó kertben. Védett állatfajok közül előfordul itt orrszarvú bogár, leveli béka, fürge gyík, bübos banka és a kakukk.

A park az Árpád-házi Szent Margit templom kertje (Alsó-lövérekben a Mikoviny utcánál).

38. Soproni Meteorológiai Állomás kertje | D7
Sopron | 1999 óta védett | 0,9622 hektár

A közel egy hektáros zöldterületen az egykori szélmalom, és számos kültéri mérőműszer található. Nagy számban található itt örökzöld (tiszafa, tuja, fenyők, boróka) és virágzó cserje (arany-eső, orgona, tamariska). Sziklakert és rendszeresen nyírt gyep díszíti a kertet. Az állomás kertje nem látogatható